

Entdecken. Erfahren. Erleben.

Das :aqualon-Tourenprogramm Mai bis September 2022



Gehen Sie mit uns auf Entdeckungsreise in der wunderschönen Wasser-Landschaft im Bereich der Dhünn!

Der Bergische WasserkompetenzRegion :aqualon e. V. gibt wieder ein Veranstaltungsprogramm heraus, um die Schönheit der (Wasser-)Landschaft rund um das Dhünnatal mit der Großen Dhünn-Talsperre in der Öffentlichkeit zu präsentieren.

Von Mai bis September 2022 erwartet Sie ein abwechslungsreiches Tourenprogramm für Jung und Alt – Familien, Erwachsene und Kinder in Begleitung. Entdecken Sie bei unseren geführten Wanderungen an der Großen Dhünn-Talsperre die Natur vor Ihrer Haustüre oder tauchen Sie in die Vergangenheit ein und lernen das fossile Korallenriff der Schlade kennen. Auch eine ornithologische Führung wird wieder angeboten. Verborgenes wird sichtbar gemacht, historische Zusammenhänge erklärt und Wissenswertes über unsere einmalige Kulturlandschaft vermittelt.

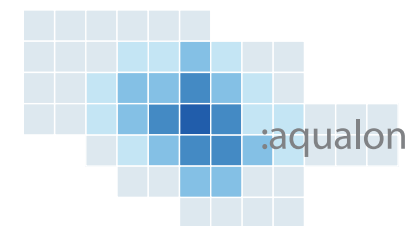
Wir laden Sie herzlich ein, mit uns auf Entdeckungsreise zu gehen und wünschen Ihnen viel Freude beim Erforschen der Wasser-Landschaft :aqualon!

:aqualon – Modellregion Wasser

Der Wasserreichtum des Bergischen Landes hat einen starken Einfluss auf die Lebensqualität in der Region. Der Verein „Bergische WasserkompetenzRegion :aqualon e.V.“ verfolgt das Ziel, das Einzugsgebiet der Dhünn zu einer innovativen Modellregion für den beispielhaften und nachhaltigen Umgang mit Wasser und Raum zu entwickeln. Im Einzugsgebiet der Großen Dhünn-Talsperre entsteht ein Kompetenzzentrum zum Thema Wasser und Wasserwirtschaft. :aqualon hat es sich zum Ziel gesetzt, an mehreren Standorten in Wermelskirchen, Kürten und Odenthal Informations- und Erlebnis-Stationen zu etablieren. Sie sollen die Komplexität der ganzheitlichen und nachhaltigen Wasserwirtschaft auf leicht verständliche Weise für unterschiedliche Zielgruppen erkennbar, erlebbar, verstehbar und nachvollziehbar werden lassen. In gemeinsamer Trägerschaft des Rheinisch-Bergischen Kreises und des Wupperverbandes wird diese Entwicklung zusammen mit starken Partnern aus den Bereichen Bildung, Wirtschaftsförderung, Wissenschaft und Tourismus vorangebracht. Ganz neu ist die Ausstellung „Wasser verbindet“ im Forum :aqualon in Wermelskirchen-Lindscheid. Diese befindet sich direkt am Betriebshof des Wupperverbandes am Staudamm der Großen Dhünn-Talsperre und kann von donnerstags bis sonntags von 11:00 – 17:00 Uhr besichtigt werden. Dort gibt es auch ein Café.

Impressum:

Bergische WasserkompetenzRegion :aqualon e.V.
Lindscheid 17, 42929 Wermelskirchen
info@aqualon-verein.de
www.aqualon-verein.de



Sonntag, 29. Mai 2022
10:00 Uhr

„Wasseramsel und Co an Dhünn und Eifgen“ – Vögel hören, beobachten und bestimmen

Bei dem vogelkundlichen Spaziergang an Dhünn und Eifgen geht es darum die heimische Vogelwelt in Altenberg und den naheliegenden Bach-Talbereichen zu beobachten und zu bestimmen. Dort werden uns bei dem Rundgang etliche Singvögel „ein Liedchen pfeifen“. In Altenberg selbst beobachten wir Kleiber, Turmfalken etc. An Dhünn und Eifgenbach suchen wir die seltenen Wasseramseln und Gebirgsstelzen. Eventuell können wir auch die wunderschönen Eisvögel zu Gesicht bekommen. Die Tour ist nicht barrierefrei.

Treffpunkt: Dhünnbrücke am Martin Luther Haus, 51519 Odenthal-Altenberg

Leitung: Reinhold Kapfenstein

Dauer: ca. 2 Std., ca. 4 km

Teilnehmerzahl: max. 20 Personen

Ausrüstung: Fernglas und/oder Spektiv, Vogel-Bestimmungsbuch, feste Schuhe, wetterangepasste Kleidung

© pixabay



Anmeldung

Aufgrund begrenzter Teilnehmerzahlen ist für alle Veranstaltungen eine Voranmeldung erforderlich. Die Teilnahme ist kostenlos.

► **Telefonische Anmeldung unter: 02293 – 90 15 27**

Bergische Agentur für Kulturlandschaft gGmbH, Mo. bis Fr. 9:00 – 16:00 Uhr
oder per E-Mail an: Tourenprogramm@aqualon-verein.de

Hinweise zu Corona-Schutzvorkehrungen

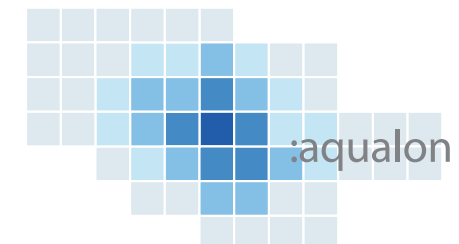
Die Gesundheit unserer Teilnehmer/innen und Referent/innen ist uns sehr wichtig. Zum Schutz vor einer Ansteckung mit dem Corona-Virus, finden unsere Veranstaltungen unter Einhaltung der zum Zeitpunkt der Veranstaltung gültigen Regelungen und Auflagen der Corona-Schutzverordnung statt und stehen unter diesem Vorbehalt. Wir bitten alle Teilnehmer/innen die dann geltenden Abstandsregelungen zu beachten und eine Mund-Nasen-Schutzmaske mitzubringen. Wir bitten um Ihr Verständnis!

Veranstalter:

Bergische WasserkompetenzRegion :aqualon e.V.
Lindscheid 17, 42929 Wermelskirchen
info@aqualon-verein.de
www.aqualon-verein.de

Bergische Wasserkompetenz
Region :aqualon e.V.

:aqualon - Modellregion Wasser



Weitere Informationen unter www.aqualon-verein.de



**Samstag, 4. Juni 2022
10:00 Uhr**

Rund um den Bömberg mit Abstecher zum Staudamm und Besuch der Ausstellung „Wasser verbindet“

Die Rundwanderung bietet Einblicke in die Wasserwirtschaft der zweitgrößten Trinkwassertalsperre Deutschlands und Rückblicke in die Vergangenheit der

versunkenen Dörfer. Vom Wanderparkplatz Eichholz in Neschen geht es durch einen Buchenwald herunter zum imposanten Staudamm mit der einzigartigen Aussicht auf die große Dhünn-Talsperre.

Nach dem Besuch der Ausstellung „Wasser verbindet“ geht es zurück entlang der südlichen Hänge zum Dhünntal bis zum Bömericher Bach und bergauf an der Bömericher Mühle vorbei zurück zum Wanderparkplatz.

Treffpunkt: Wanderparkplatz Eichholzer Weg, 51519 Odenthal-Neschen

Leitung: Karin Wedde-Mühlhausen, IG Wir Bergischen

Dauer: ca. 3 Std., ca. 6 km

Teilnehmerzahl: max. 15 Personen

Ausrüstung: der Witterung entsprechend angemessene Kleidung, feste Schuhe

Anmeldung

Aufgrund begrenzter Teilnehmerzahlen ist für alle Veranstaltungen eine Voranmeldung erforderlich. Die Teilnahme ist kostenlos.

► **Telefonische Anmeldung unter: 02293 – 90 15 27**

Bergische Agentur für Kulturlandschaft gGmbH, Mo. bis Fr. 9:00 – 16:00 Uhr
oder per E-Mail an: Tourenprogramm@aqualon-verein.de

Hinweise zu Corona-Schutzvorkehrungen

Die Gesundheit unserer Teilnehmer/innen und Referent/innen ist uns sehr wichtig. Zum Schutz vor einer Ansteckung mit dem Corona-Virus, finden unsere Veranstaltungen unter Einhaltung der zum Zeitpunkt der Veranstaltung gültigen Regelungen und Auflagen der Corona-Schutzverordnung statt und stehen unter diesem Vorbehalt. Wir bitten alle Teilnehmer/innen die dann geltenden Abstandsregelungen zu beachten und eine Mund-Nasen-Schutzmaske mitzubringen. Wir bitten um Ihr Verständnis!

Veranstalter:

Bergische WasserkompetenzRegion :aqualon e.V.
Lindscheid 17, 42929 Wermelskirchen
info@aqualon-verein.de
www.aqualon-verein.de

Bergische Wasserkompetenz
Region :aqualon e.V.

:aqualon - Modellregion Wasser



Weitere Informationen unter www.aqualon-verein.de



Montag, 6. Juni 2022

9:30 Uhr

LVR-Mühlentag 2022 – Wupper-Runde „Wasser verbindet“

Von Burscheid geht es auf den Panorama-Radweg Balkantrasse nach Wermelskirchen. Entlang der Sengbachtalsperre erreichen wir das Tal der Wupper. Dem Flussverlauf folgend, gelangen wir am Balkhauser Kotten vorbei über Rüden schließlich zum Wipperkotten, der ein beliebtes Bergisches Fotomotiv ist. Über Leichlingen und Opladen geht es auf den Panorama-Radweg Balkantrasse und mit einem Abstecher durch das Wiehbachtal (Lambertsmühle) zurück nach Burscheid bzw. Wermelskirchen. Für Teilnehmer aus Bergisch Gladbach führt der Rückweg ab Opladen über den Dhünn-Radweg.

Treffpunkte:

9:30 Uhr: Radstation/S-Bahn, 51465 Bergisch Gladbach, Stationsstr. 3
Tourenleitung: Bernhard Werheid, Tel. 0157/33259478

11:00 Uhr: Alter Bahnhof Burscheid, 51399 Burscheid, Montanusstr. 15 a

11:45 Uhr: Hotel zum Schwanen, 42929 Wermelskirchen, Schwanen 1
Tourenleitung: Sabine Krämer-Kox, 01520/5843574

Leitung: Sabine Krämer-Kox, ADFC und Bernhard Werheid, ADFC

Dauer: ca. 5 Std., ca. 50 km

Teilnehmerzahl: max. 12 Personen

Ausrüstung: Pedelec, Picknick / Selbstversorgung, Getränke

Tour nur für geübte Radfahrer/-innen



Anmeldung

Aufgrund begrenzter Teilnehmerzahlen ist für alle Veranstaltungen eine Voranmeldung erforderlich. Die Teilnahme ist kostenlos.

► **Telefonische Anmeldung unter: 02293 – 90 15 27**

Bergische Agentur für Kulturlandschaft gGmbH, Mo. bis Fr. 9:00 – 16:00 Uhr
oder per E-Mail an: Tourenprogramm@aqualon-verein.de

Hinweise zu Corona-Schutzvorkehrungen

Die Gesundheit unserer Teilnehmer/innen und Referent/innen ist uns sehr wichtig. Zum Schutz vor einer Ansteckung mit dem Corona-Virus, finden unsere Veranstaltungen unter Einhaltung der zum Zeitpunkt der Veranstaltung gültigen Regelungen und Auflagen der Corona-Schutzverordnung statt und stehen unter diesem Vorbehalt. Wir bitten alle Teilnehmer/innen die dann geltenden Abstandsregelungen zu beachten und eine Mund-Nasen-Schutzmaske mitzubringen. Wir bitten um Ihr Verständnis!

Veranstalter:

Bergische WasserkompetenzRegion :aqualon e.V.
Lindscheid 17, 42929 Wermelskirchen
info@aqualon-verein.de
www.aqualon-verein.de

Bergische Wasserkompetenz
Region :aqualon e.V.

:aqualon - Modellregion Wasser



Weitere Informationen unter www.aqualon-verein.de



Sonntag, 19. Juni 2022
10:00 Uhr

Die Schlade – ein fossiles Korallenriff am Bergischen Höhenrand

Vor ca. 370 Millionen Jahren entwickelte sich am Bergischen Höhenrand unter subtropischem Klima ein äußerst vielseitiges Korallenriff, dessen Relikte wir heute bewundern können. Dieses Korallenriff ist Bestandteil der Paffrather Kalkmulde, einem ehemaligen Flachmeer. Wir wandern über einen ehemaligen Korallenstock, den heutigen Irlenfelder Kamm, in den Ex-Kalksteinbruch Schlade, eine ehemalige devonische Meeresbrandung. Hier lebten korallenbildende Polypen und viele andere schalenbildende Tiere. Abgestorbene Tiere mit Außenskelett konnten Abdrücke im Sediment hinterlassen. Versteinert wurden sie unter einer dicken Sedimentauflage aus Sand und Schlack. Die Wanderung zeigt Ihnen spannende Zusammenhänge aus der Erdgeschichte. Neben Schaubildern stehen Fossilien zum Anfassen bereit und erwecken die Vergangenheit zum Leben.

Treffpunkt: Parkplatz des Papiermuseums „Alte Dombach“ im Strundetal zwischen Bergisch Gladbach und Herrenstrunden, 51465 Bergisch Gladbach

Leitung: Achim Marré, IG Wir Bergischen

Dauer: ca. 3 Std., 5 km

Teilnehmerzahl: max. 15 Personen

Ausrüstung: festes Schuhwerk erforderlich

Weitere Informationen unter www.aqualon-verein.de

Anmeldung

Aufgrund begrenzter Teilnehmerzahlen ist für alle Veranstaltungen eine Voranmeldung erforderlich. Die Teilnahme ist kostenlos.

► **Telefonische Anmeldung unter: 02293 – 90 15 27**

Bergische Agentur für Kulturlandschaft gGmbH, Mo. bis Fr. 9:00 – 16:00 Uhr
 oder per E-Mail an: Tourenprogramm@aqualon-verein.de

Hinweise zu Corona-Schutzvorkehrungen

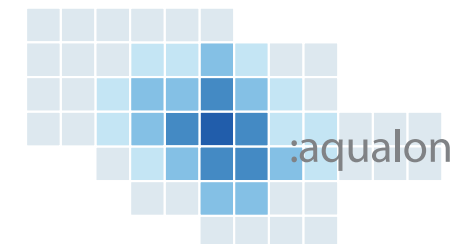
Die Gesundheit unserer Teilnehmer/innen und Referent/innen ist uns sehr wichtig. Zum Schutz vor einer Ansteckung mit dem Corona-Virus, finden unsere Veranstaltungen unter Einhaltung der zum Zeitpunkt der Veranstaltung gültigen Regelungen und Auflagen der Corona-Schutzverordnung statt und stehen unter diesem Vorbehalt. Wir bitten alle Teilnehmer/innen die dann geltenden Abstandsregelungen zu beachten und eine Mund-Nasen-Schutzmaske mitzubringen. Wir bitten um Ihr Verständnis!

Veranstalter:

Bergische WasserkompetenzRegion :aqualon e.V.
 Lindscheid 17, 42929 Wermelskirchen
info@aqualon-verein.de
www.aqualon-verein.de

Bergische Wasserkompetenz
 Region :aqualon e.V.

:aqualon - Modellregion Wasser





Samstag, 6. August 2022
11:30 Uhr

Wo Rothirsche, Gelbbauchunken und Wasserbüffel leben – Vom Königsforst zum Freudenthal

Bei dieser abwechslungsreichen geführten Wanderung durchstreifen wir mehrere Naturschutzgebiete unterschiedlicher Art: Wald mit verschiedenen Kulissen im Naturschutzgebiet Königsforst, eine frühere Tongrube, auf deren Ebenen in kleinen Tümpeln vom Aussterben bedrohte Amphibien einen Lebensraum haben, und schließlich ein typisches Mittelgebirgsbachtal, in dem Wasserbüffel eingesetzt werden, um eine Verbuschung der Talflächen zu vermeiden. Kleine Kaffeepause unterwegs, Rückfahrt mit dem Bus.

Treffpunkt: Parkplatz am Technologiepark, 51429 Bergisch Gladbach

Leitung: Mark vom Hofe, Rheinisch-Bergischer Naturschutzverein

Dauer: ca. 5 Std., ca. 8 km

Teilnehmerzahl: max. 15 Personen

Ausrüstung: Wanderschuhe, evtl. Rucksackverpflegung

Anmeldung

Aufgrund begrenzter Teilnehmerzahlen ist für alle Veranstaltungen eine Voranmeldung erforderlich. Die Teilnahme ist kostenlos.

► **Telefonische Anmeldung unter: 02293 – 90 15 27**

Bergische Agentur für Kulturlandschaft gGmbH, Mo. bis Fr. 9:00 – 16:00 Uhr
oder per E-Mail an: Tourenprogramm@aqualon-verein.de

Hinweise zu Corona-Schutzvorkehrungen

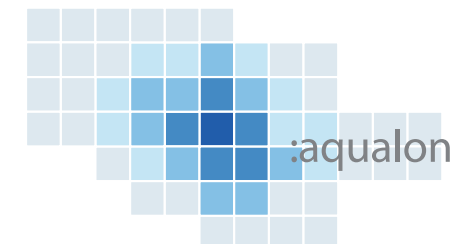
Die Gesundheit unserer Teilnehmer/innen und Referent/innen ist uns sehr wichtig. Zum Schutz vor einer Ansteckung mit dem Corona-Virus, finden unsere Veranstaltungen unter Einhaltung der zum Zeitpunkt der Veranstaltung gültigen Regelungen und Auflagen der Corona-Schutzverordnung statt und stehen unter diesem Vorbehalt. Wir bitten alle Teilnehmer/innen die dann geltenden Abstandsregelungen zu beachten und eine Mund-Nasen-Schutzmaske mitzubringen. Wir bitten um Ihr Verständnis!

Veranstalter:

Bergische WasserkompetenzRegion :aqualon e.V.
Lindscheid 17, 42929 Wermelskirchen
info@aqualon-verein.de
www.aqualon-verein.de

Bergische Wasserkompetenz
Region :aqualon e.V.

:aqualon - Modellregion Wasser



Weitere Informationen unter www.aqualon-verein.de



Samstag, 13. August 2022
10:15 Uhr

Dhünn-Runde

Von Bergisch Gladbach bzw. Burscheid aus fahren wir nach Odenthal. Am Steiner Mühlenmuseum treffen dann beide Gruppen zusammen. Nach dem Besuch des kleinen Museums für Wind- und Wasserkraft geht es durch die Dhünn-Auenlandschaft über Schlebusch zum Schlosspark Morsbroich. Dem Verlauf der Dhünn folgend, erreichen wir Leverkusen, von wo wir zur Reuschenberger Mühle radeln. Am oberen Mühlengraben entlang fahren wir dann nach Opladen zum Panorama-Radweg Balkantrasse. Diesem folgen wir bis Burscheid. Die Gruppe aus Bergisch Gladbach setzt ihren Weg zum Ausgangspunkt zurück fort.

Treffpunkte:

10:15 Uhr: 51465 Bergisch Gladbach, Radstation/S-Bahn, Stationsstr. 3
 Tourenleitung: Bernhard Werheid, 0157/33259478

10:00 Uhr: 51399 Burscheid, Alter Bahnhof Burscheid, Montanusstr. 15 a,
 Tourenleitung: Sabine Krämer-Kox, 01520/5843574

Leitung: Sabine Krämer-Kox, ADFC und Bernhard Werheid, ADFC

Dauer: Tagesveranstaltung, Rundtour 40 km (ca. 55 km von Bergisch Gladbach)

Teilnehmerzahl: max. 12 Personen

Ausrüstung: Picknick/Selbstverpflegung, Getränke

Zusatzkosten: 1€ Eintritt Mühlenmuseum



Anmeldung

Aufgrund begrenzter Teilnehmerzahlen ist für alle Veranstaltungen eine Voranmeldung erforderlich. Die Teilnahme ist kostenlos.

► **Telefonische Anmeldung unter: 02293 – 90 15 27**

Bergische Agentur für Kulturlandschaft gGmbH, Mo. bis Fr. 9:00 – 16:00 Uhr
 oder per E-Mail an: Tourenprogramm@aqualon-verein.de

Hinweise zu Corona-Schutzvorkehrungen

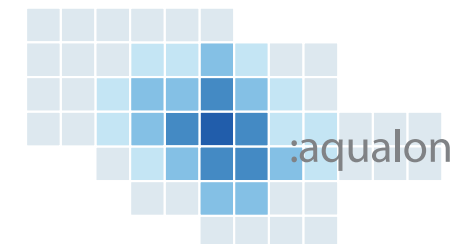
Die Gesundheit unserer Teilnehmer/innen und Referent/innen ist uns sehr wichtig. Zum Schutz vor einer Ansteckung mit dem Corona-Virus, finden unsere Veranstaltungen unter Einhaltung der zum Zeitpunkt der Veranstaltung gültigen Regelungen und Auflagen der Corona-Schutzverordnung statt und stehen unter diesem Vorbehalt. Wir bitten alle Teilnehmer/innen die dann geltenden Abstandsregelungen zu beachten und eine Mund-Nasen-Schutzmaske mitzubringen. Wir bitten um Ihr Verständnis!

Veranstalter:

Bergische WasserkompetenzRegion :aqualon e.V.
 Lindscheid 17, 42929 Wermelskirchen
info@aqualon-verein.de
www.aqualon-verein.de

Bergische Wasserkompetenz
 Region :aqualon e.V.

:aqualon - Modellregion Wasser



Weitere Informationen unter www.aqualon-verein.de



Samstag, 20. August 2022
10:00 Uhr

Vom Domblick Höhe ins Eifgenbachtal

Die Rundwanderung startet im Reisegarten „Domblick Höhe“ mit Fernsicht bis in die Rheinebene und zu den Remscheider Höhen. Erste Station ist das Wasserwerk Schürholz. Hier wird das Trinkwasser aus der großen Dhünn-Talsperre aufbereitet. Anschließend geht es an der Straußenfarm Emminghausen vorbei weiter bergab in das idyllische Tal des Eifgenbachs, des längsten Nebenflusses der Dhünn. Wir durchqueren Auenwälder und Schwemmflächen mit einer reichen Tier- und Pflanzenwelt, bevor wir durch Eichen- und Buchenwälder wieder zum Wanderparkplatz aufsteigen. Ein Ab- und Aufstieg mit einem Höhenunterschied von +/- 124 Metern ist auf der Runde zu überwinden.



Die Wanderung wird von einer
Gebärdensprachdolmetscherin begleitet.

Treffpunkt: Parkplatz „Reisegarten Höhe“/L101, 42929 Wermelskirchen

Leitung: Sabine Krämer-Kox, ADFC und Bernhard Werheid, ADFC

Dauer: ca. 3 Std., ca. 6,5 km

Teilnehmerzahl: max. 15 Personen

Ausrüstung: der Witterung entsprechend angemessene Kleidung, Wanderschuhe, Fernglas wenn vorhanden

Versorgung: Landgasthof Neuemühle in ca. 2 km Entfernung vom Parkplatz (auf eigene Kosten)

Weitere Informationen unter www.aqualon-verein.de

Anmeldung

Aufgrund begrenzter Teilnehmerzahlen ist für alle Veranstaltungen eine Voranmeldung erforderlich. Die Teilnahme ist kostenlos.

► **Telefonische Anmeldung unter: 02293 – 90 15 27**

Bergische Agentur für Kulturlandschaft gGmbH, Mo. bis Fr. 9:00 – 16:00 Uhr
oder per E-Mail an: Tourenprogramm@aqualon-verein.de

Hinweise zu Corona-Schutzvorkehrungen

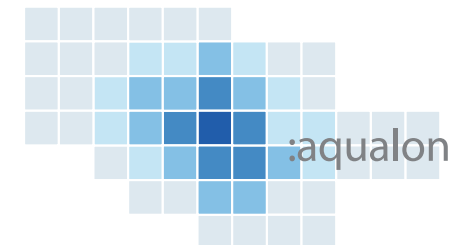
Die Gesundheit unserer Teilnehmer/innen und Referent/innen ist uns sehr wichtig. Zum Schutz vor einer Ansteckung mit dem Corona-Virus, finden unsere Veranstaltungen unter Einhaltung der zum Zeitpunkt der Veranstaltung gültigen Regelungen und Auflagen der Corona-Schutzverordnung statt und stehen unter diesem Vorbehalt. Wir bitten alle Teilnehmer/innen die dann geltenden Abstandsregelungen zu beachten und eine Mund-Nasen-Schutzmaske mitzubringen. Wir bitten um Ihr Verständnis!

Veranstalter:

Bergische WasserkompetenzRegion :aqualon e.V.
Lindscheid 17, 42929 Wermelskirchen
info@aqualon-verein.de
www.aqualon-verein.de

Bergische Wasserkompetenz
Region :aqualon e.V.

:aqualon - Modellregion Wasser





**Sonntag, 28. August 2022
10:00 Uhr**

Unser Trinkwasser, ein kostbares Gut. Themenwanderung an die Staumauer der Dhünn-Talsperre

Für Menschen in den Industrienationen ist sauberes Trink- und Brauchwasser eine Selbstverständlichkeit. Die zahlreichen Talsperren des Bergischen

Landes halten es zurück und regulieren so den Abfluss. Die Große Dhünn-Talsperre ist die größte Trinkwassertalsperre Westdeutschlands. Ihre naturnahe Umgebung ist ein wertvolles Habitat für selten gewordene Pflanzen und bestimmte Vogelarten. Aus den dichtbewaldeten Siefentälern unterhalb der Großen Dhünn-Talsperre wandern wir bis zum Staudamm. Erfahren Sie Wissenswertes über das Wassereinzugsgebiet, die Bewirtschaftung und Wasseraufbereitung der Talsperre und die Funktion des Staudamms.

Treffpunkt: Wanderparkplatz Hüttchen, Groß-Grimberger-Weg,
51519 Odenthal-Hüttchen

Leitung: Achim Marré, IG Wir Bergischen

Dauer: 3 Std.

Teilnehmerzahl: max. 15 Personen

Ausrüstung: festes Schuhwerk erforderlich

Anmeldung

Aufgrund begrenzter Teilnehmerzahlen ist für alle Veranstaltungen eine Voranmeldung erforderlich. Die Teilnahme ist kostenlos.

► **Telefonische Anmeldung unter: 02293 – 90 15 27**

Bergische Agentur für Kulturlandschaft gGmbH, Mo. bis Fr. 9:00 – 16:00 Uhr
oder per E-Mail an: Tourenprogramm@aqualon-verein.de

Hinweise zu Corona-Schutzvorkehrungen

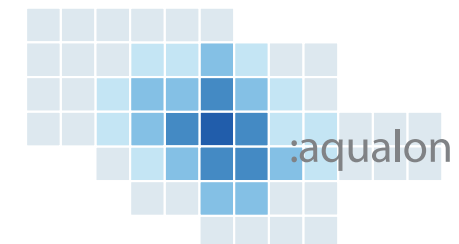
Die Gesundheit unserer Teilnehmer/innen und Referent/innen ist uns sehr wichtig. Zum Schutz vor einer Ansteckung mit dem Corona-Virus, finden unsere Veranstaltungen unter Einhaltung der zum Zeitpunkt der Veranstaltung gültigen Regelungen und Auflagen der Corona-Schutzverordnung statt und stehen unter diesem Vorbehalt. Wir bitten alle Teilnehmer/innen die dann geltenden Abstandsregelungen zu beachten und eine Mund-Nasen-Schutzmaske mitzubringen. Wir bitten um Ihr Verständnis!

Veranstalter:

Bergische WasserkompetenzRegion :aqualon e.V.
Lindscheid 17, 42929 Wermelskirchen
info@aqualon-verein.de
www.aqualon-verein.de

Bergische Wasserkompetenz
Region :aqualon e.V.

:aqualon - Modellregion Wasser



Weitere Informationen unter www.aqualon-verein.de



Samstag, 10. September 2022

9:10 Uhr

:aqualon-Runde

Ab Burscheid geht es auf dem Panorama-Radweg Balkantrasse über Wermelskirchen nach Remscheid-Bergisch-Born, wo wir dem Bergischen Panorama-Radweg Richtung Hückeswagen folgen. Nachdem wir die Bahntrassen-Radwege verlassen haben, radeln wir auf wenig befahrenen Straßen und unbefestigten Waldwegen über Scheideweg, Dhünn-Neuenhaus zur Vorsperre Kleine Dhünn.

Nach einer kurzen Rast mit einem wunderschönen Blick auf die Talsperrenlandschaft führt die Strecke zur Ketzberger Höhe und nach Besichtigung des historischen Wasserturms zum Staudamm der Großen Dhünn-Talsperre. Dort besuchen wir die neue :aqualon-Ausstellung „Wasser verbindet“. Anschließend fahren wir durch das Helenental und über Altenberg zurück zu den Treffpunkten.

Treffpunkte:

9:10 Uhr: 51465 Bergisch Gladbach, Stationsstr. 3, S-Bahnhof
Abfahrt mit dem Bergischen FahrradBus um 9:20 Uhr
Tourenleitung: Bernhard Werheid, 0157/33259478

10:00 Uhr: 51399 Burscheid, Montanusstr. 15 a, Alter Bahnhof Burscheid,
Tourenleitung: Sabine Krämer-Kox, 01520/5843574

10:45 Uhr: 42929 Wermelskirchen, Am Schwanen 1, Hotel zum Schwanen,
Tourenleitung: Sabine Krämer-Kox, 01520/5843574

Leitung: Bernhard Werheid, ADFC und Sabine Krämer-Kox, ADFC

Dauer: 45 km, ca. 6 Std.

Teilnehmerzahl: max. 12 Personen

Ausrüstung: Pedelec (ungeeignet für Rennräder), Getränke, Imbiss-Möglichkeit im Forum :aqualon (Selbstzahler) **Zusatzkosten:** Fahrtkosten Bergischer FahrradBus



Weitere Informationen unter www.aqualon-verein.de

Anmeldung

Aufgrund begrenzter Teilnehmerzahlen ist für alle Veranstaltungen eine Voranmeldung erforderlich. Die Teilnahme ist kostenlos.

► **Telefonische Anmeldung unter: 02293 – 90 15 27**

Bergische Agentur für Kulturlandschaft gGmbH, Mo. bis Fr. 9:00 – 16:00 Uhr
oder per E-Mail an: Tourenprogramm@aqualon-verein.de

Hinweise zu Corona-Schutzvorkehrungen

Die Gesundheit unserer Teilnehmer/innen und Referent/innen ist uns sehr wichtig. Zum Schutz vor einer Ansteckung mit dem Corona-Virus, finden unsere Veranstaltungen unter Einhaltung der zum Zeitpunkt der Veranstaltung gültigen Regelungen und Auflagen der Corona-Schutzverordnung statt und stehen unter diesem Vorbehalt. Wir bitten alle Teilnehmer/innen die dann geltenden Abstandsregelungen zu beachten und eine Mund-Nasen-Schutzmaske mitzubringen. Wir bitten um Ihr Verständnis!

Veranstalter:

Bergische WasserkompetenzRegion :aqualon e.V.
Lindscheid 17, 42929 Wermelskirchen
info@aqualon-verein.de
www.aqualon-verein.de

Bergische Wasserkompetenz
Region :aqualon e.V.

:aqualon - Modellregion Wasser





Sonntag, 11. September 2022
10:00 Uhr

Eine Wanderung in die Vergangenheit

Begeben Sie sich mit uns auf eine Zeitreise zu einigen versunkenen Orten des Dhünntales. Anhand sachkundiger Erläuterungen durch unsere Tourenführerin Marita Jendrischewski und aufschlussreiches Bildmaterial wird die Vergangenheit wieder lebendig.

Über die ehemalige Nord-Südverbindung wandern wir zum früheren Adelssitz Klein Klev. Von hier geht es weiter zum geschichtsträchtigen Ort Dhünnenburg und dem Schulstandort Doktorsdhünn. Nach dem Anstieg über die Herzhoffsgasse erreichen wir den Stahlweg und werden mit einer wunderbaren Aussicht ins Dhünntal belohnt. Sollte es die Wetterlage zulassen, kann hier eine längere Pause eingelegt werden.

Treffpunkt: Wanderparkplatz Dahl, Kleinklev, 42929 Wermelskirchen

Leitung: Marita Jendrischewski (www.dhuenntal.de)

Dauer: ca. 2 Std., ca. 4 km

Teilnehmerzahl: max. 15 Personen

Ausrüstung: festes Schuhwerk, wetterangepasste Kleidung, Rucksackverpflegung

Anmeldung

Aufgrund begrenzter Teilnehmerzahlen ist für alle Veranstaltungen eine Voranmeldung erforderlich. Die Teilnahme ist kostenlos.

► **Telefonische Anmeldung unter: 02293 – 90 15 27**

Bergische Agentur für Kulturlandschaft gGmbH, Mo. bis Fr. 9:00 – 16:00 Uhr
 oder per E-Mail an: Tourenprogramm@aqualon-verein.de

Hinweise zu Corona-Schutzvorkehrungen

Die Gesundheit unserer Teilnehmer/innen und Referent/innen ist uns sehr wichtig. Zum Schutz vor einer Ansteckung mit dem Corona-Virus, finden unsere Veranstaltungen unter Einhaltung der zum Zeitpunkt der Veranstaltung gültigen Regelungen und Auflagen der Corona-Schutzverordnung statt und stehen unter diesem Vorbehalt. Wir bitten alle Teilnehmer/innen die dann geltenden Abstandsregelungen zu beachten und eine Mund-Nasen-Schutzmaske mitzubringen. Wir bitten um Ihr Verständnis!

Veranstalter:

Bergische WasserkompetenzRegion :aqualon e.V.
 Lindscheid 17, 42929 Wermelskirchen
info@aqualon-verein.de
www.aqualon-verein.de

Bergische Wasserkompetenz
 Region :aqualon e.V.

:aqualon - Modellregion Wasser



Weitere Informationen unter www.aqualon-verein.de



**Sonntag, 25. September 2022
10:00 Uhr**

Täler und Höhen – Ausblicke und Rückblicke

Die Rundwanderung führt von Odenthal-Hüttchen hinab am ehemaligen Pulvermacherhaus vorbei in die idyllische Auenlandschaft der Dhünn. Spuren der früheren explosiven Schwarzpulverproduktion sind dort zu entdecken – überwachsene Mauerreste, Erdwälle und Wehre. Nach der Wanderung durch die kühlen Bachtäler der Dhünn und des Bömericher Bachs folgt ein Abstecher zum Staudamm der Großen Dhünn-Talsperre. Nach einem Besuch der interaktiven Ausstellung „Wasser verbindet“ ist eine Erfrischungspause im Bistro (auf eigene Kosten) möglich. Entlang der Hänge des Bömbergs geht es zurück zum Ausgangspunkt.

Treffpunkt: Wanderparkplatz Hüttchen, Groß-Grimberger-Weg,
51519 Odenthal-Hüttchen

Leitung: Karin Wedde-Mühlhausen, IG Wir Bergischen

Dauer: ca. 4 Std., ca. 9 km

Teilnehmerzahl: max. 15 Personen

Ausrüstung: der Witterung entsprechend angemessene Kleidung, Wanderschuhe

Anmeldung

Aufgrund begrenzter Teilnehmerzahlen ist für alle Veranstaltungen eine Voranmeldung erforderlich. Die Teilnahme ist kostenlos.

► **Telefonische Anmeldung unter: 02293 – 90 15 27**

Bergische Agentur für Kulturlandschaft gGmbH, Mo. bis Fr. 9:00 – 16:00 Uhr
oder per E-Mail an: Tourenprogramm@aqualon-verein.de

Hinweise zu Corona-Schutzvorkehrungen

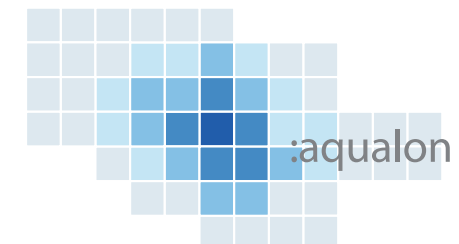
Die Gesundheit unserer Teilnehmer/innen und Referent/innen ist uns sehr wichtig. Zum Schutz vor einer Ansteckung mit dem Corona-Virus, finden unsere Veranstaltungen unter Einhaltung der zum Zeitpunkt der Veranstaltung gültigen Regelungen und Auflagen der Corona-Schutzverordnung statt und stehen unter diesem Vorbehalt. Wir bitten alle Teilnehmer/innen die dann geltenden Abstandsregelungen zu beachten und eine Mund-Nasen-Schutzmaske mitzubringen. Wir bitten um Ihr Verständnis!

Veranstalter:

Bergische WasserkompetenzRegion :aqualon e.V.
Lindscheid 17, 42929 Wermelskirchen
info@aqualon-verein.de
www.aqualon-verein.de

Bergische Wasserkompetenz
Region :aqualon e.V.

:aqualon - Modellregion Wasser



Weitere Informationen unter www.aqualon-verein.de