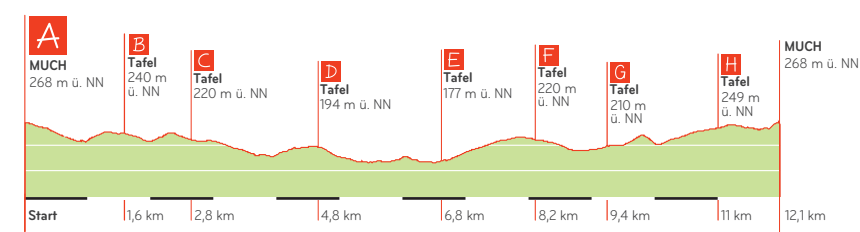




ZEICHENERKLÄRUNG

- Wanderweg
- Infotafel
- Audiostation
- Tourist-Info
- Wanderparkplatz
- Schutzhütte
- Haltestelle
- GASTGEBER BERGISCHES WANDERLAND
- Golfplatz Burg Overbach
- Waldfreibad Much
- Kneipp-Vital-Park
- Alpakas vom Haubachtal
- Technik- und Bauernmuseum Berzbach
- Naturschutzgebiet

- Ferienappartements Hof Tüschelbönen
Tüschelbönen 9, 53804 Much
Telefon 02295 902187
www.fewo-bergischesland.de
- Hotel FIT
Berghausen 30, 53804 Much
Telefon 02245-60010
www.hotel-fit.de



Kartendaten:
© Rheinisch-Bergischer Kreis,
CC-BY 4.0
Kartografie:
Amt für Liegenschaftskataster
und Geoinformation, 2022
Höhenbasisdaten:
© Geobasis NRW

„WAS ICH SCHILDERN WILL, IST EINE KLEINE ODYSSEE“

ANREISE

ÖPNV: Vom Bf. Hennef mit Bus Linie 578 bis Wahnbachtalstraße (1,6 km Zuweg) oder von Bf. Overath mit SB54 bis Much Rathaus (2,3 km Zuweg)

Mit dem Auto: A4 bis Ausfahrt Overath, vor Ortseingang Overath links Richtung Much. Dort Richtung Ruppichterath/Marienfeld, dann Richtung Berghausen.

START/ZIEL

Hotel FIT, Berghausen 30, 53804 Much

SCHWIERIGKEITSTYP mittel

WEGTYP

12,1 Kilometer langer Rundwanderweg

WEGOBERFLÄCHE

Überwiegend gut befestigte Wirtschaftswege und verkehrsarme Straßen, hoher Asphaltanteil.



ANSCHLUSSWEGE

Der Böllweg verläuft zu großen Teilen parallel zum Verbindungsweg Bergischer Weg – Bergischer Panoramasteig.

MARKIERUNGSZEICHEN



DREI JAHRZEHNTE BEVOR DER KÖLNER SCHRIFTSTELLER HEINRICH BÖLL 1972 DEN NOBELPREIS FÜR LITERATUR ERHIELT, FANDEN ER UND SEINE FRAU IN DEN WIRREN DES ZWEITEN WELTKRIEGS ZUFLUCHT IN DER GEMEINDE MUCH. DIESE ZEIT HAT DEN JUNGEN SOLDATEN NACHHALTIG GEPRÄGT.



WANDERN MIT QUALITÄT

DAS BERGISCHE WANDERLAND

Erleben Sie die hohe Wanderqualität im Bergischen Wanderland. Zwei Qualitätswege Wanderbares Deutschland und die Bergischen Streifzüge bieten Ihnen die schönsten und interessantesten Touren in die bergische Kulturlandschaft.



Der 260 Kilometer lange „Bergische Weg“ führt vom Ruhrgebiet durch das Bergische Land bis hin zum Drachenfels am Rhein.

Der 244 Kilometer lange „Bergische Panoramasteig“ fasziniert insbesondere mit seinen Ausblicken. Er führt als Rundweg durch den Naturpark Bergisches Land. Natur – so weit das Auge reicht.



Die „Bergischen Streifzüge“ begeistern als Halbtages- oder Tagestouren mit naturkundlichen, historischen oder technischen Themen.

Nutzen Sie unsere kostenlose Erlebnisapp für die Planung Ihrer Tour. Hier finden Sie standortbezogene Informationen zu den Wanderwegen und Gastgebern im Bergischen Wanderland. Unter erlebnisapp.dasbergische.de können Sie die Webapp aufrufen und sie dem Startbildschirm Ihres Smartphones hinzufügen.

KONTAKT UND IMPRESSUM




Das Bergische
Bergisches Haus
Friedrich-Ebert-Straße 75
51429 Bergisch Gladbach
Telefon: 02204 8430-00
www.bergisches-wanderland.de
info@bergisches-wanderland.de



6. (überarbeitete) Auflage, 04.2023

BILDNACHWEIS: Maren Pussak / Das Bergische (Bild 1 sowie Titelbild), Fotoarchiv Heinrich Böll (Bild 2, 3 und 4), Dominik Ketz (Bild 5), Uwe Völkner Fotoagentur FOX (Bild 6)

Tourist-Info Much, Hauptstraße 33, 53804 Much, Tel. 02245-610888, www.go-to-much.de



BÖLLWEG

Heinrich Bölls Zeit im Bergischen Land

Länge	12,1 km
Infotafeln/Audiostationen	8/1
Dauer	ca. 3–4 Stunden
Ort	Much