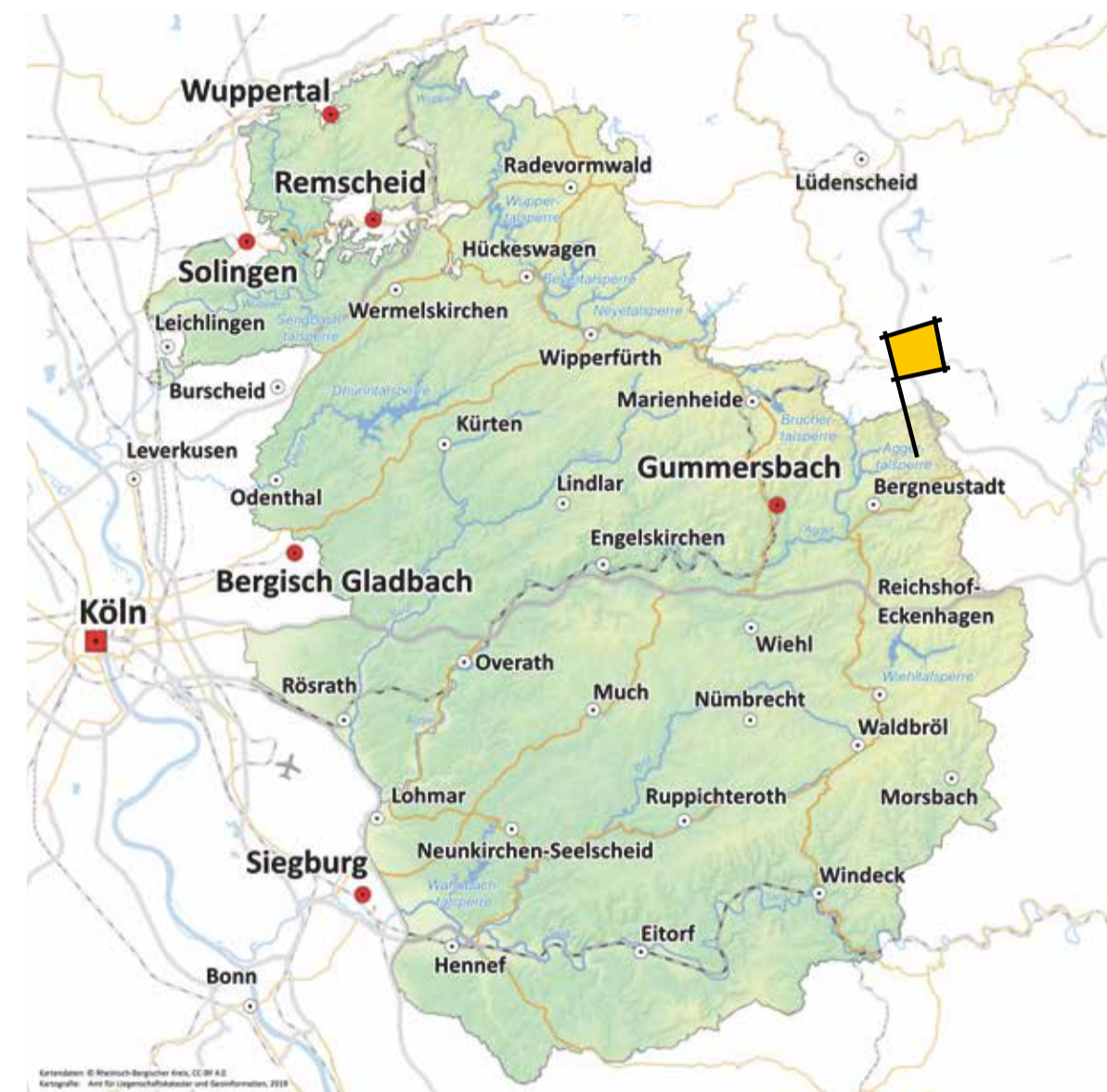
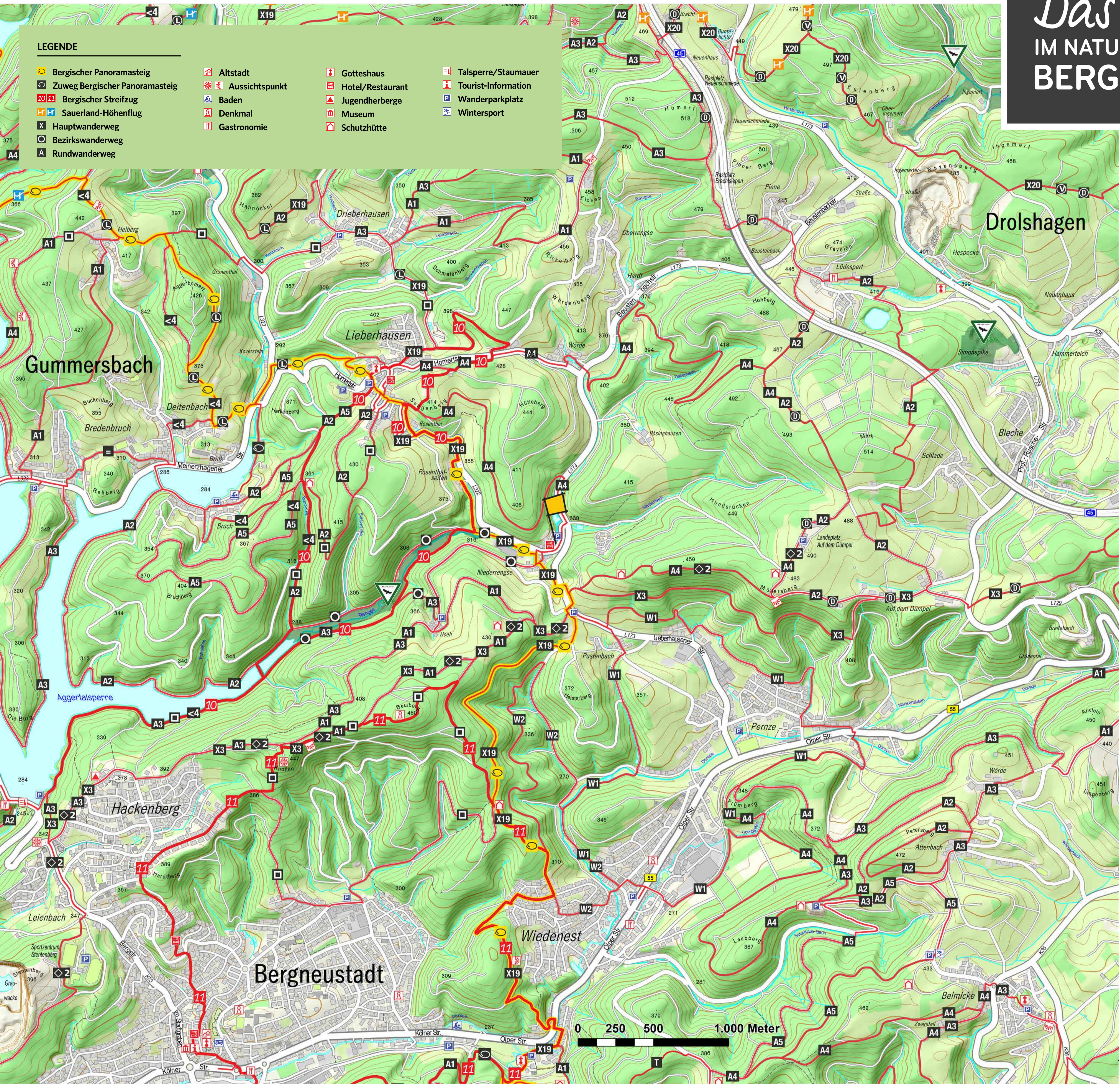


Das Bergische IM NATURPARK BERGISCHES LAND



Wanderparkplatz NIEDERRENSE

51° 03' 07,74" N 7° 40' 56,47" O
Niederrense, 51072 Bergneustadt

HERZLICH WILLKOMMEN IM NATURPARK BERGISCHES LAND

Wervolle Natur- und Kulturlandschaft, besonderer Wasserreichtum mit 17 Talsperren, gesundes Klima sowie kulturelle & biologische Vielfalt machen den Naturpark Bergisches Land zu einem einzigartigen Lebens- und Erlebnisraum.
Mit seiner Fläche von rund 2.027 km², zwischen Wupper und Sieg, bzw. dem Sauerland und Köln gelegen, zählt der Naturpark zu den Nationalen Naturlandschaften Deutschlands. Naturparke setzen sich für eine nachhaltige regionale Entwicklung ein. Sie bewahren und entwickeln Natur und Landschaft mit und für Menschen.
Viel Spaß
im Naturpark Bergisches Land

FREIZEITTIPPS IM BERGISCHEN LAND

Neben zahlreichen gut ausgeschilderten Wanderwegen gibt es im Bergischen Land viele weitere Möglichkeiten, die Region zu entdecken. Eine Radtour auf stillgelegten Bahntrassen, der Weitblick von einem Aussichtsturm oder eine leckere Bergische Kaffeetafel sind nur einige Beispiele. Unter www.dasbergische.de finden Sie vielfältige Tipps für Ihren nächsten Ausflug sowie Broschüren mit den passenden Informationen zum Download und zur kostenlosen Bestellung.

„FEUER UND FLAMME“ FÜR DEN NATURSCHUTZ

Unterwegs auf rund 200 km markierten Wanderwegen bieten sich in Bergneustadt vielseitige Freizeitmöglichkeiten. Informationen hierzu, sowie Einkehrmöglichkeiten, unser Gastgeberverzeichnis und ausreichendes Kartenmaterial erhalten Sie unter www.bergneustadt.de und in der Touristinfo im Heimatmuseum Bergneustadt, Wallstraße 1.

NATURSCHUTZGEBIET RENGSETAL


... und ein Eierkuchen nach der Wanderung

Schutzgebiete sind eines der wichtigsten Instrumente des Naturschutzes und der Landschaftspflege. Der Gebietsschutz trägt unmittelbar zur Erhaltung von Arten und ihren Lebensräumen bei.
Bei Naturschutzgebieten handelt es sich um abgegrenzte Bestandteile einer Landschaft, deren Nutzung nur sehr eingeschränkt erfolgen darf, um deren Schutz zu gewährleisten. Zu diesem Schutz zählt die Erhaltung der Lebensräume für gefährdete Pflanzen- und Tierarten.
Naturschutzgebiete sind eindeutig ausgewiesene Schutzflächen für das hier heimische Ökosystem. Schutzflächen können aus ganz unterschiedlichen Gründen ausgewiesen werden: Landschaftlich einzigartige und somit seltene Gebiete gehören hierzu, die vor Straßen- oder anderen Bauarbeiten dauerhaft geschützt werden sollen. Hierzu zählt auch, was auf den ersten Blick vielleicht gar nicht sichtbar ist: Seltene geologische Gegebenheiten können beispielsweise Orchideen einen Untergrund bieten, die anderswo nicht wachsen würden. Zum Schutz der seltenen Tiere und Pflanzen dürfen die Wege daher nicht verlassen werden.

Das durch die Landschaftsplanung des Oberbergischen Kreises festgesetzte Naturschutzgebiet Rengsetal liegt südwestlich von Niederrense im Stadtgebiet von Bergneustadt (Oberbergischer Kreis). Der bis zu 5m breite Bach wird von bachbegleitenden Gehölzen sowie feuchten Hochstauden und artenreichen Feuchtwiesen gesäumt und mündet in das zum Naturschutzgebiet gehörende Vorstaubecken der Aggertalsperre. Den größten Raum nimmt das feuchte bis nasse Grünland ein, das im Rahmen des Vertragsnaturschutzes intensiv genutzt wird und wertbestimmend für das Naturschutzgebiet ist. Das Gebiet ist als Lebensraum für Heuschrecken, Amphibien sowie seltene und gefährdete Pflanzenarten von Bedeutung, so kommen Faden-Binse und Kleiner Klappertopf vor. Für den Biotopverbund ist das Rengsetal von regionaler Bedeutung. Entwicklungsziel ist der Erhalt des naturnahen Fließgewässers mit den begleitenden Gehölzen sowie Erhaltung und Entwicklung des artenreichen Grünlands durch Fortführung der extensiven Nutzung.
Text: Landesamt für Natur, Umwelt und Verbraucherschutz Nordrhein-Westfalen (LANUV NRW) und Oberbergischer Kreis)

WANDERTIPPS

Wanderweg O
Die 5 km lange Rundwanderung beginnt am Ausflugsrestaurant „Rengser Mühle“ und führt uns entgegen des Uhrzeigersinn entlang des idyllischen Rengsebaches zum Naturschutzgebiet Rengsetal. Der Bach „Rengse“ speist mit den beiden weiteren Bächen „Agger“ und „Genkel“ die Aggertalsperre. Einer der drei Arme der Talsperre, der Rengsearm, endet am Vorstaubecken. Hier genießen wir die Natur und die Ruhe des Ortes. Wir umrunden den Vorstau und erreichen über einen leichten Auf- und Abstieg eine kleine Brücke und kommen wieder zurück zu unserem Ausgangspunkt, der Rengser Mühle.



Stadt Bergneustadt
Kölner Straße 256
51702 Bergneustadt
Tel. 0 22 61 - 404 0
rathaus@bergneustadt.de
www.bergneustadt.de



Das Bergische
Friedrich-Ebert-Straße 75
51429 Bergisch Gladbach
Tel. 0 22 04 - 84 30 00
info@dasbergische.de
www.dasbergische.de



Sauerländischer Gebirgsverein
Hasenwinkel 4
59821 Arnsberg
Tel. 0 29 31 - 52 48 13
info@sgv.de
www.sgv.de

Wir danken für die Unterstützung:
Heimatverein „Feste Neustadt“ e.V.
Wallstraße 1, 51702 Bergneustadt
Tel. 0 22 61 - 431 94
info@heimatmuseum-bergneustadt.de
www.heimatmuseum-bergneustadt.de



Kartendaten:
© Rheinisch-Bergischer Kreis, Lizenz CC-BY 4.0
Kartografie:
© Amt für Liegenschaftskataster und Geoinformation,
2023
Höhendaten:
Land NRW (2019) dl-de/by-2-0
(https://www.govdata.de/dl-de/by-2-0)

IMPRESSUM
Zweckverband
Naturpark Bergisches Land
Moltkestraße 26
51643 Gammersbach
Tel. 0 22 61 - 916 31 00
info@naturpark-bl.de
www.naturparkbergischesland.de