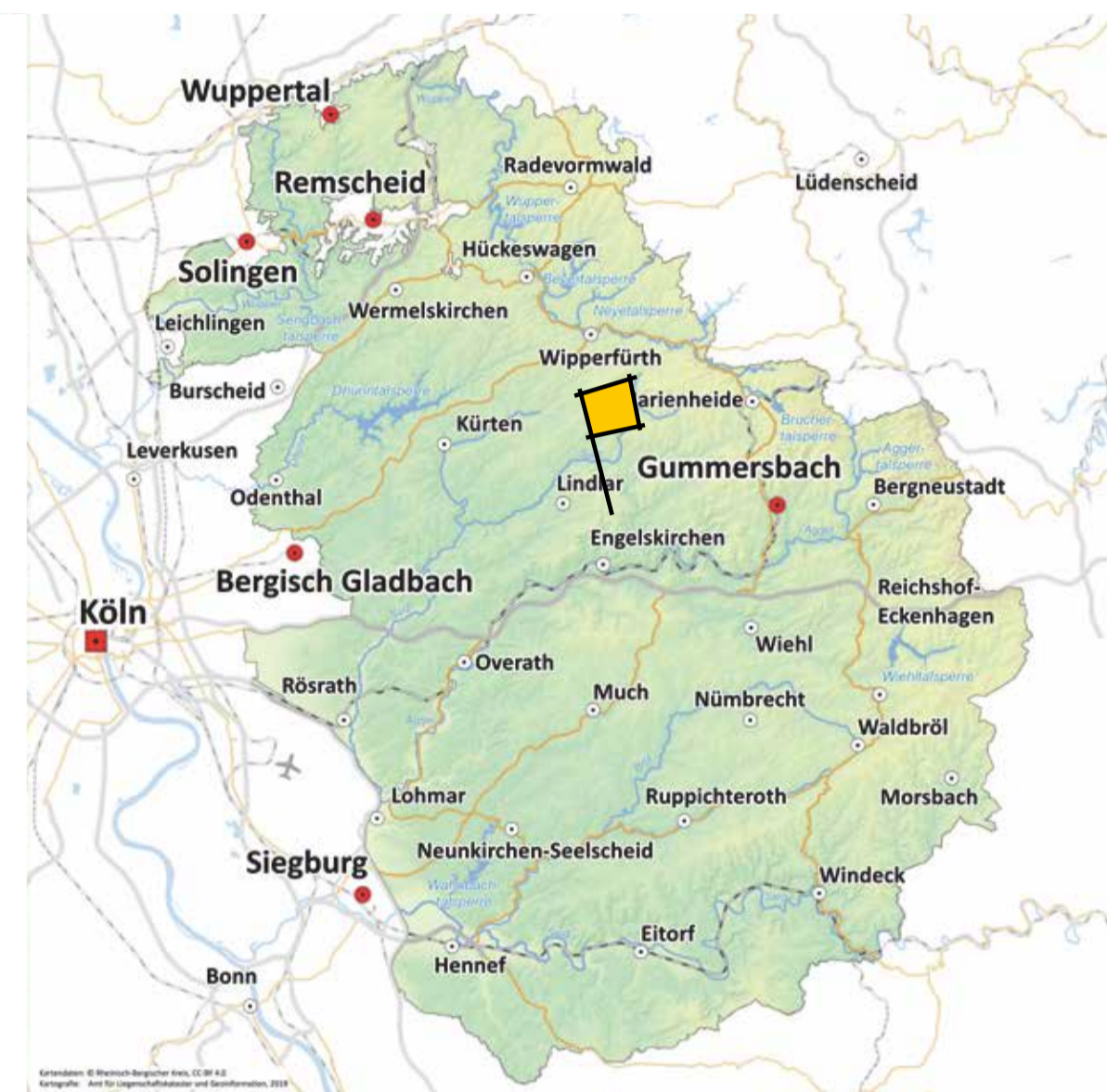
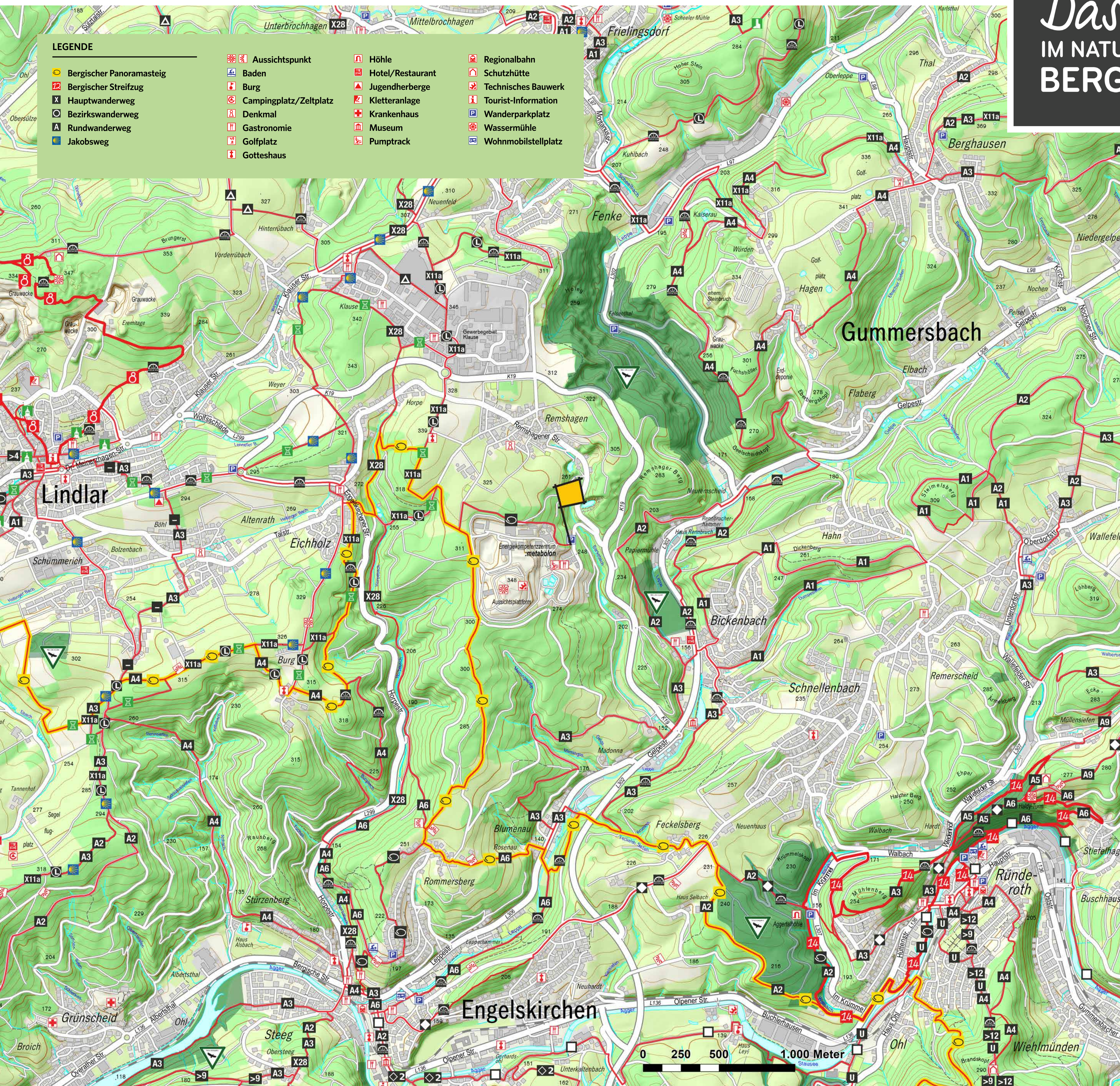


Das Bergische IM NATURPARK BERGISCHES LAND



Wanderparkplatz PROJEKTSTANDORT :metabolon

51° 00' 54.4" N 7° 25' 34.0" O
:metabolon / Entsorgungszentrum Leppe
Am Berkebach, 51766 Lindlar

HERZLICH WILLKOMMEN IM NATURPARK BERGISCHES LAND

Wertvolle Natur- und Kulturlandschaft, besondere Wasserreichtum mit 17 Talsperren, gesundes Klima sowie kulturelle & biologische Vielfalt machen den Naturpark Bergisches Land zu einem einzigartigen Lebens- und Erlebnisraum. Mit seiner Fläche von rund 2.027 km², zwischen Wupper und Sieg, bzw. dem Sauerland und Köln gelegen, zählt der Naturpark zu den Nationalen Naturlandschaften Deutschlands. Naturparke setzen sich für eine nachhaltige regionale Entwicklung ein. Sie bewahren und entwickeln Natur und Landschaft mit und für Menschen. Viel Spaß im Naturpark Bergisches Land

FREIZEITIPPS IM BERGISCHES LAND

Neben zahlreichen gut ausgeschilderten Wanderwegen gibt es im Bergischen Land viele weitere Möglichkeiten, die Region zu entdecken. Eine Radtour auf stillgelegten Bahntrassen, der Weitblick von einem Aussichtsturm oder eine leckere Bergische Kaffeetafel sind nur einige Beispiele. Unter www.dasbergische.de finden Sie vielfältige Tipps für Ihren nächsten Ausflug sowie Broschüren mit den passenden Informationen zum Download und zur kostenlosen Bestellung.

WÄLDER. WIESEN. WEITBLICK.

In der Tourist-Info im Alten Amtshaus am Lindlarer Marktplatz gibt es Wander- und Radkarten sowie Informationsmaterial über Lindlar und das Bergische Land. Darüber hinaus gehören Buchungen von Steinbruchführungen und Fossilienausflügen sowie ein E-Bike-Verleih zum Angebot. Informationen: 02266/96407 oder www.lindlar-touristik.de.

ZU DEN FOTOS

- 1 Aussicht auf die Recyclingachse – 360 Stufen hinauf zur Aussichtsplattform mit einem atemberaubenden Blick über das Bergische Land
- 2 Luftaufnahme vom 45 Hektar großen Gelände des Projektstandortes :metabolon
- 3 Spielende Kinder im Niedrigseilgarten mit Blick auf den Pumptrack auf :metabolon

Bildnachweis: Bergischer Abfallwirtschaftsverband

EIN WAHRZEICHEN ZWISCHEN ENGELSKIRCHEN UND LINDLAR

:metabolon - Von der Deponie zum Innovationsstandort

Früher war die Leppe Deponie eine reine Mülldeponie - heute zählt das Entsorgungszentrum Leppe zu den modernsten Entsorgungsstandorten Europas und ist Referenzort eines internationalen Fachpublikums. Im Rahmen des NRW-Strukturförderprogrammes Regionale 2010 wurde der Deponie ein neues Gesicht verliehen. Durch die Neuausrichtung entstand der Forschungs- und Innovationsstandort :metabolon. In diesem Zuge wurde der Standort für Besucher*innen und Fachgruppen geöffnet und ist seitdem in weiten Teilen des 45 Hektar großen Areals frei zugänglich. Seit seiner Eröffnung im Jahr 2011 hat sich :metabolon zu einem Besuchermagnet für Umweltbildung und -forschung im Themenbereich Ressourceneffizienz und -schonung, Abfallvermeidung und zirkulärer Wertschöpfung entwickelt. Auf dem Deponiestandort ist eine authentische Lern- und Erfahrungslandschaft geschaffen worden, die eine breite Zielgruppe vom Kindergartenkind bis zum Erwachsenen anspricht. Das Angebot reicht von frei zugänglichen, themenbezogenen Lernstationen, die sich die Besucher selbst erschließen können, bis hin zu durch fachkundiges Personal geführten Angeboten. Neben der Lernlandschaft hat sich der Standort ebenfalls zu einer authentischen Forschungslandschaft entwickelt. Gemeinsam mit der

TH Köln und vielen weiteren Hochschulpartnern werden auf dem Standort verschiedene Aufbereitungstechniken und Stoffumwandlungsverfahren erforscht. Zudem wurde ein Transferzentrum errichtet in dem sich die Dauerausstellung Haus der Zukunft, mit Anschauungsobjekten aus den Bereichen der energetischen Gebäudesanierung und der Energieeffizienz im Hausbau, befindet.

Der Standort ist ganzjährig von Sonnenaufgang bis zum Eintritt der Dämmerung geöffnet. Über die Recyclingachse gelangt man zum Gipfel des Deponiekegels. Auf 400 Metern Länge werden 100 Meter Höhe, mittels Rampen und 360 Stufen überwunden. Flankiert wird die Achse von zahlreichen Mülltonnen, von denen einige Wissenswertes über Abfall und Recycling vermitteln. Auf der Aussichtsplattform kann man einen spektakulären Rundblick auf das Bergische Land und das Deponiegelände genießen. Bergab geht's auf Deutschlands längster Doppelpiste, die mit 110 Metern von der Kegelspitze hinab führt. Rund um und über das Gelände führt ein Wanderweg, der mit zahlreichen Aussichtspunkten einen besonderen Blick auf das Deponiegelände bietet und vorbei am Miscanthuslabyrinth, der Eselwiese und dem Energielehrpfad rund um die Kegelspitze führt.

WANDERTIPPS

Insgesamt sieben Themenwege laden in und um Lindlar zu interessanten Erkundungstouren ein. Alle Wege sind Rundwanderwege, mit unterschiedlichen Streckenlängen und thematischen Schwerpunkten. Von :metabolon aus bietet sich die Zeitreise (Sanduhr) an, dieser Weg ist 14 km lang und führt durch die Gemeinde. Zudem sind auch der Sagenweg in Frielingsdorf oder der Liederweg im Ortsteil Hohkeppel bei Wanderern aller Altersklassen sehr beliebt. So auch der Steinhauerpfad, der von der Ortsmitte hinauf zu den Steinbrüchen führt und einen Einblick in das Leben und den Arbeitsalltag der Steinhauer in früheren Zeiten gibt.

In Engelskirchen lädt unter anderem der 8,4 km lange Höhlenweg zum Wandern ein. Zehn Infotafeln bieten Informationen über die Arbeit der Höhlenforscher. Sie sehen Bachschwinden und Karstquellen und können bei einer geführten Tour die Aggertalhöhle besichtigen.

**MACH MIT UND PACKE DEINEN MÜLL WIEDER EIN
... FÜR EIN SAUBERES BERGISCHES LAND!**



BGW mbH der Gemeinde Lindlar
LindlarTouristik
Am Marktplatz 1
51789 Lindlar
Tel. 02266 96407
lindlartouristik@lindlar.de
www.lindlar-touristik.de



Gemeinde Engelskirchen
Engels-Platz 4
51766 Engelskirchen
Tel. 02263 830
rat@hausengelskirchen.de
www.engelskirchen.de



Das Bergische
Friedrich-Ebert-Straße 75
51429 Arnsberg
Tel. 02931-84 30 00
info@dasbergische.de
www.dasbergische.de




Sauerländischer Gebirgsverein
Hasenwinkel 4
59821 Arnsberg
Tel. 02931-524813
info@sgv.de
www.sgv.de



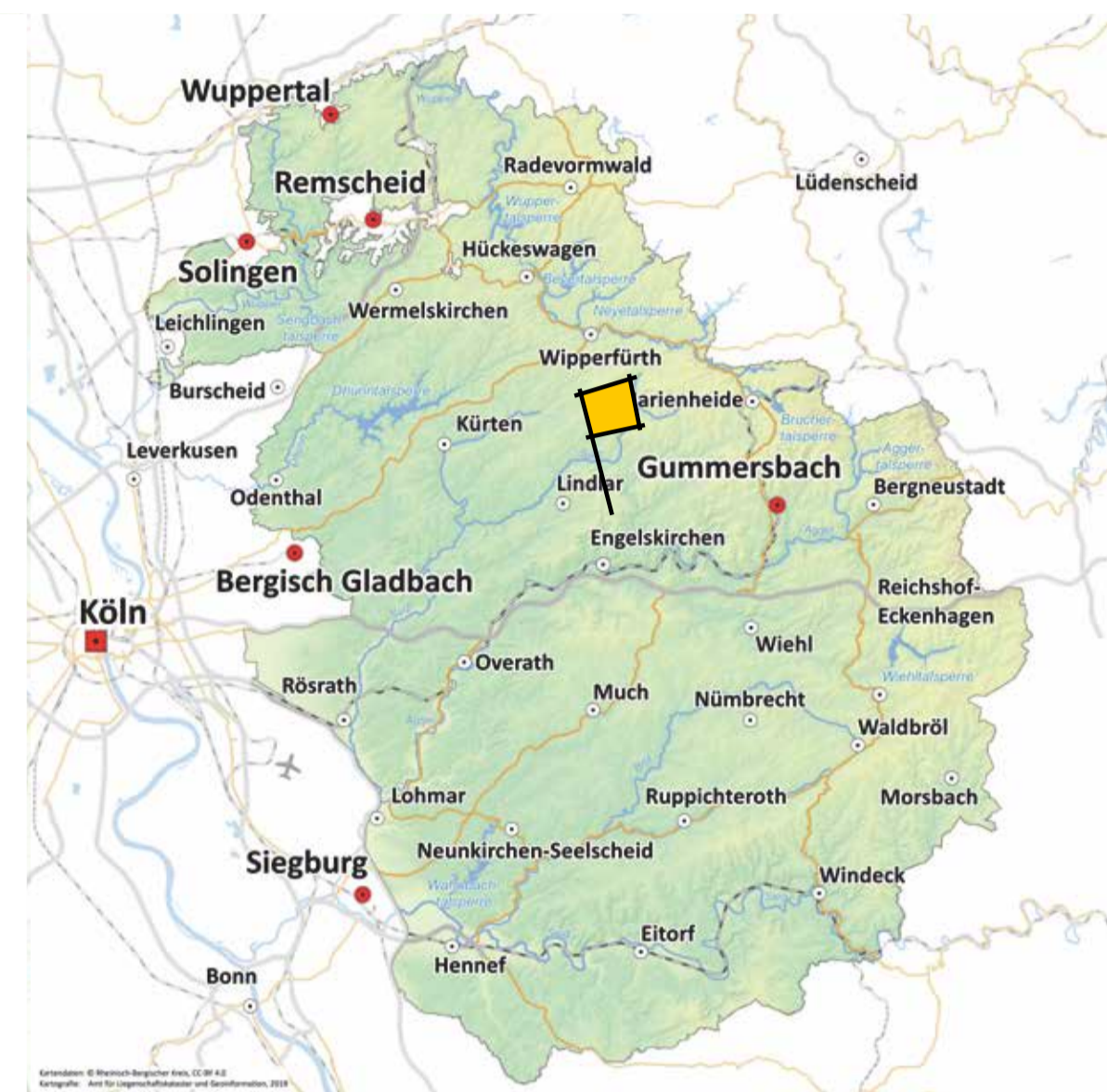
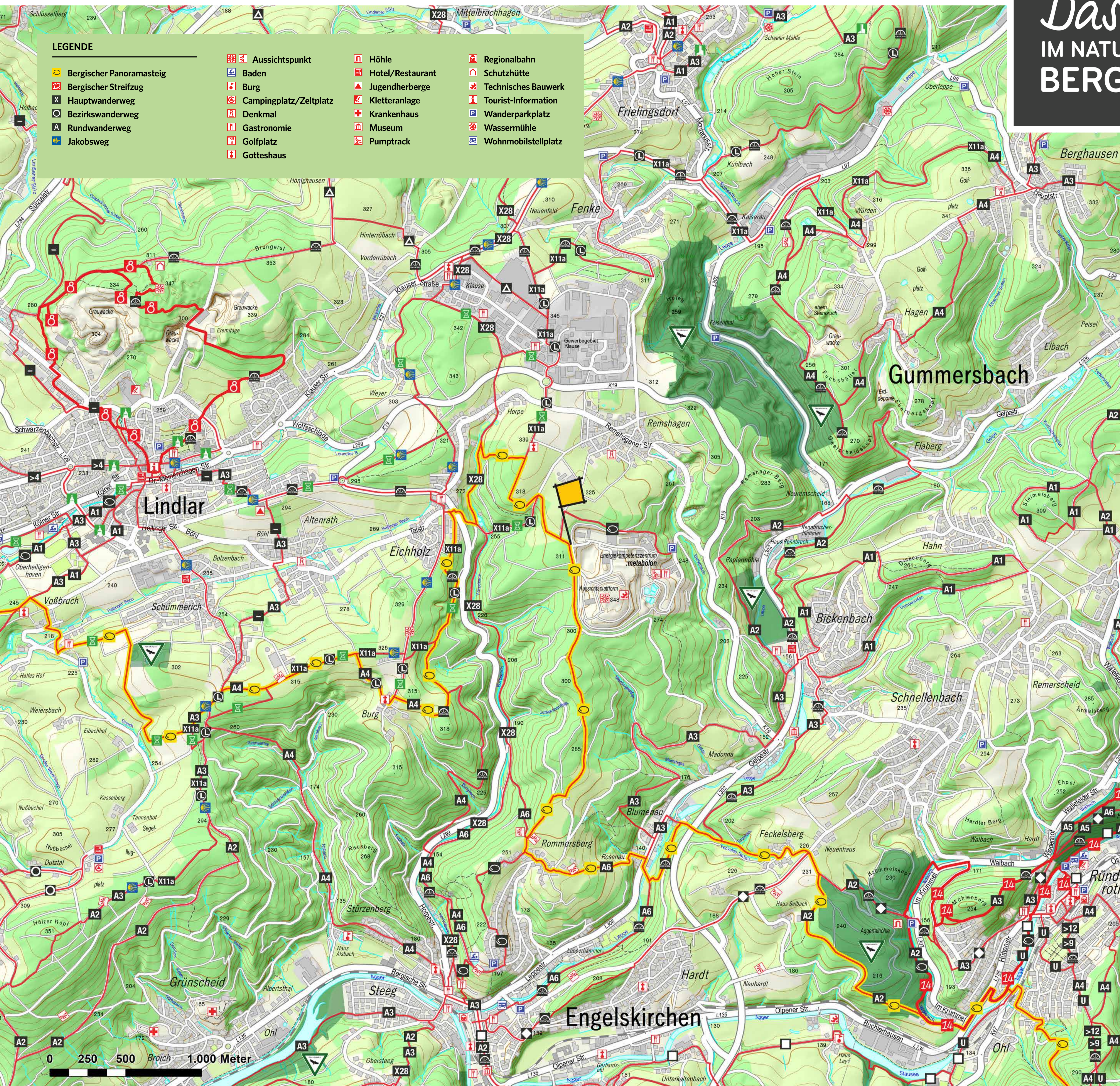
Wir danken für die Unterstützung:
Bergischer Abfallwirtschaftsverband
www.bawweb.de



Kartendaten:
© Rheinisch-Bergischer Kreis, Lizenz CC-BY 4.0
Kartografie:
© Amt für Liegenschaftskataster und Geoinformation,
2020
Höhendaten:
Land NRW (2019) di-de/by-2-0
(https://www.govdata.de/di-de/by-2-0)



Das Bergische IM NATURPARK BERGISCHES LAND



Wanderparkplatz PROJEKTSTANDORT :METABOLON

51° 00' 55.5" N 7° 24' 59.3" O
:metabolon / Entsorgungszentrum Leppe
Am Berkebach, 51766 Lindlar

HERZLICH WILLKOMMEN IM NATURPARK BERGISCHES LAND

Wertvolle Natur- und Kulturlandschaft, besonderer Wasserreichtum mit 17 Talsperren, gesundes Klima sowie kulturelle & biologische Vielfalt machen den Naturpark zu einem einzigartigen Lebens- und Erlebnisraum. Mit seiner Fläche von rund 2.027 km², zwischen Wupper und Sieg, bzw. dem Sauerland und Köln gelegen, zählt der Naturpark zu den Nationalen Naturlandschaften Deutschlands. Naturparke setzen sich für eine nachhaltige regionale Entwicklung ein. Sie bewahren und entwickeln Natur und Landschaft mit und für Menschen. Viel Spaß im Naturpark Bergisches Land

FREIZEITTIPPS IM BERGISCHEN LAND

Neben zahlreichen gut ausgeschilderten Wanderwegen gibt es im Bergischen Land viele weitere Möglichkeiten, die Region zu entdecken. Eine Radtour auf stillgelegten Bahntrassen, der Weitblick von einem Aussichtsturm oder eine leckere Bergische Kaffeetafel sind nur einige Beispiele. Unter www.dasbergische.de finden Sie vielfältige Tipps für Ihren nächsten Ausflug sowie Broschüren mit den passenden Informationen zum Download und zur kostenlosen Bestellung.

WÄLDER. WIESEN. WEITBLICK.

In der Tourist-Info im Alten Amtshaus am Lindlarer Marktplatz gibt es Wander- und Radkarten sowie Informationsmaterial über Lindlar und das Bergische Land. Darüber hinaus gehören Buchungen von Steinbruchführungen und Fossilienexcursionen sowie ein E-Bike-Verleih zum Angebot. Informationen: 02266/96407 oder www.lindlar-touristik.de.

ZU DEN FOTOS

- 1 Aussicht auf die Recyclingachse – 360 Stufen hinauf zur Aussichtsplattform mit einem atemberaubenden Blick über das Bergische Land
- 2 Luftaufnahme vom 45 Hektar großen Gelände des Projektstandortes :metabolon
- 3 Spielende Kinder im Niedrigseilgarten mit Blick auf den Pumptrack auf :metabolon

Bildnachweis: Bergischer Abfallwirtschaftsverband

IMPRESSUM

Zweckverband
Naturpark Bergisches Land
Moltkestraße 26
51643 Gummersbach
Tel. 0 22 61 - 916 31 00
info@naturpark-bl.de
www.naturparkbergischesland.de

EIN WAHRZEICHEN ZWISCHEN ENGELSKIRCHEN UND LINDLAR

:metabolon - Von der Deponie zum Innovationsstandort

Früher war die Leppe Deponie eine reine Mülldeponie - heute zählt das Entsorgungszentrum Leppe zu den modernsten Entsorgungsstandorten Europas und ist Referenzort eines internationalen Fachpublikums. Im Rahmen des NRW-Strukturförderprogrammes Regionale 2010 wurde der Deponie ein neues Gesicht verliehen. Durch die Neuausrichtung entstand der Forschungs- und Innovationsstandort :metabolon. In diesem Zuge wurde der Standort für Besucher*innen und Fachgruppen geöffnet und ist seitdem in weiten Teilen des 45 Hektar großen Areals frei zugänglich. Seit seiner Eröffnung im Jahr 2011 hat sich :metabolon zu einem Besuchermagnet für Umweltbildung und -forschung im Themenbereich Ressourceneffizienz und -schonung, Abfallvermeidung und zirkulärer Wertschöpfung entwickelt. Auf dem Deponiestandort ist eine authentische Lern- und Erfahrungslandschaft geschaffen worden, die eine breite Zielgruppe vom Kindergartenkind bis zum Erwachsenen anspricht. Das Angebot reicht von frei zugänglichen, themenbezogenen Lernstationen, die sich die Besucher selbst erschließen können, bis hin zu durch fachkundiges Personal geführten Angeboten. Neben der Lernlandschaft hat sich der Standort ebenfalls zu einer authentischen Forschungslandschaft entwickelt. Gemeinsam mit der

TH Köln und vielen weiteren Hochschulpartnern werden auf dem Standort verschiedene Aufbereitungstechniken und Stoffumwandlungsverfahren erforscht. Zudem wurde ein Transferzentrum errichtet in dem sich die Dauerausstellung Haus der Zukunft, mit Anschauungsobjekten aus den Bereichen der energetischen Gebäudesanierung und der Energieeffizienz im Hausbau, befindet.

Der Standort ist ganzjährig von Sonnenaufgang bis zum Eintritt der Dämmerung geöffnet. Über die Recyclingachse gelangt man zum Gipfel des Deponiekegels. Auf 400 Metern Länge werden 100 Meter Höhe, mittels Rampen und 360 Stufen überwunden. Flankiert wird die Achse von zahlreichen Mülltonnen, von denen einige Wissenswertes über Abfall und Recycling vermitteln. Auf der Aussichtsplattform kann man einen spektakulären Rundblick auf das Bergische Land und das Deponiegelände genießen. Bergab geht's auf Deutschlands längster Doppelpiste, die mit 110 Metern von der Kegelspitze hinab führt. Rund um und über das Gelände führt ein Wanderweg, der mit zahlreichen Aussichtspunkten einen besonderen Blick auf das Deponiegelände bietet und vorbei am Miscanthuslabyrinth, der Eselwiese und dem Energielehrpfad rund um die Kegelspitze führt.

WANDERTIPPS

Insgesamt sieben Themenwege laden in und um Lindlar zu interessanten Erkundungstouren ein. Alle Wege sind Rundwanderwege, mit unterschiedlichen Streckenlängen und thematischen Schwerpunkten. Von :metabolon aus bietet sich die Zeitreise (Sanduhr) an, dieser Weg ist 14 km lang und führt durch die Gemeinde. Zudem sind auch der Sagenweg in Frielingdorf oder der Liederweg im Ortsteil Hohkeppel bei Wanderern aller Altersklassen sehr beliebt. So auch der Steinhauerpfad, der von der Ortsmitte hinauf zu den Steinbrüchen führt und einen Einblick in das Leben und den Arbeitsalltag der Steinhauer in früheren Zeiten gibt. In Engelskirchen lädt unter anderem der 8,4 km lange Höhlenweg zum Wandern ein. Zehn Infotafeln bieten Informationen über die Arbeit der Höhlenforscher. Sie sehen Bachschwinden und Karstquellen und können bei einer geführten Tour die Aggertalhöhle besichtigen.

**MACH MIT UND PACKE DEINEN MÜLL WIEDER EIN
... FÜR EIN SAUBERES BERGISCHES LAND!**



BGW mbH der Gemeinde Lindlar
LindlarTouristik
Am Marktplatz 1
51789 Lindlar
Tel. 02266 96407
lindlartouristik@lindlar.de
www.lindlar-touristik.de



Gemeinde Engelskirchen
Engels-Platz 4
51429 Bergisch Gladbach
Tel. 02263 830
rat@haus-engelskirchen.de
www.engelskirchen.de



Das Bergische
Friedrich-Ebert-Straße 75
51429 Bergisch Gladbach
Tel. 0 22 04 - 84 30 00
info@dasbergische.de
www.dasbergische.de



Sauerländischer Gebirgsverein
Hasenwinkel 4
59821 Arnsberg
Tel. 0 29 31 - 52 48 13
info@sgv.de
www.sgv.de



Wir danken für die Unterstützung:
Bergischer Abfallwirtschaftsverband
www.bawweb.de



Kartendaten:
© Rheinisch-Bergischer Kreis, Lizenz CC-BY 4.0
Kartografie:
© Amt für Liegenschaftskataster und Geoinformation,
2020
Höhendaten:
Land NRW (2019) d1-de/by-2-0
(https://www.govdata.de/dl-de/by-2-0)