



Rast am Steilhang am Blockhaus



Bergischer Panoramasteig in der Nähe des Wanderparkplatzes Hespert



Branscheider Wacholderheide zur Blütezeit

Allgemeine Symbole

- Kur- & Touristinfo
- Parkplatz
- Restaurant, Gaststätte, Imbiss
- Café

Übernachten

- Hotel, Pension
- Ferienwohnung/-haus
- Wohnmobilstellplatz
- MediClinik Reichshof und angrenzender Kurpark

Kunst & Kultur

- Bauernhofmuseum
- Ev. Barockkirche (offene Kirche)
- Puppen- und Mineralienmuseum
- Kunst Kabinett Hespert

Freizeit

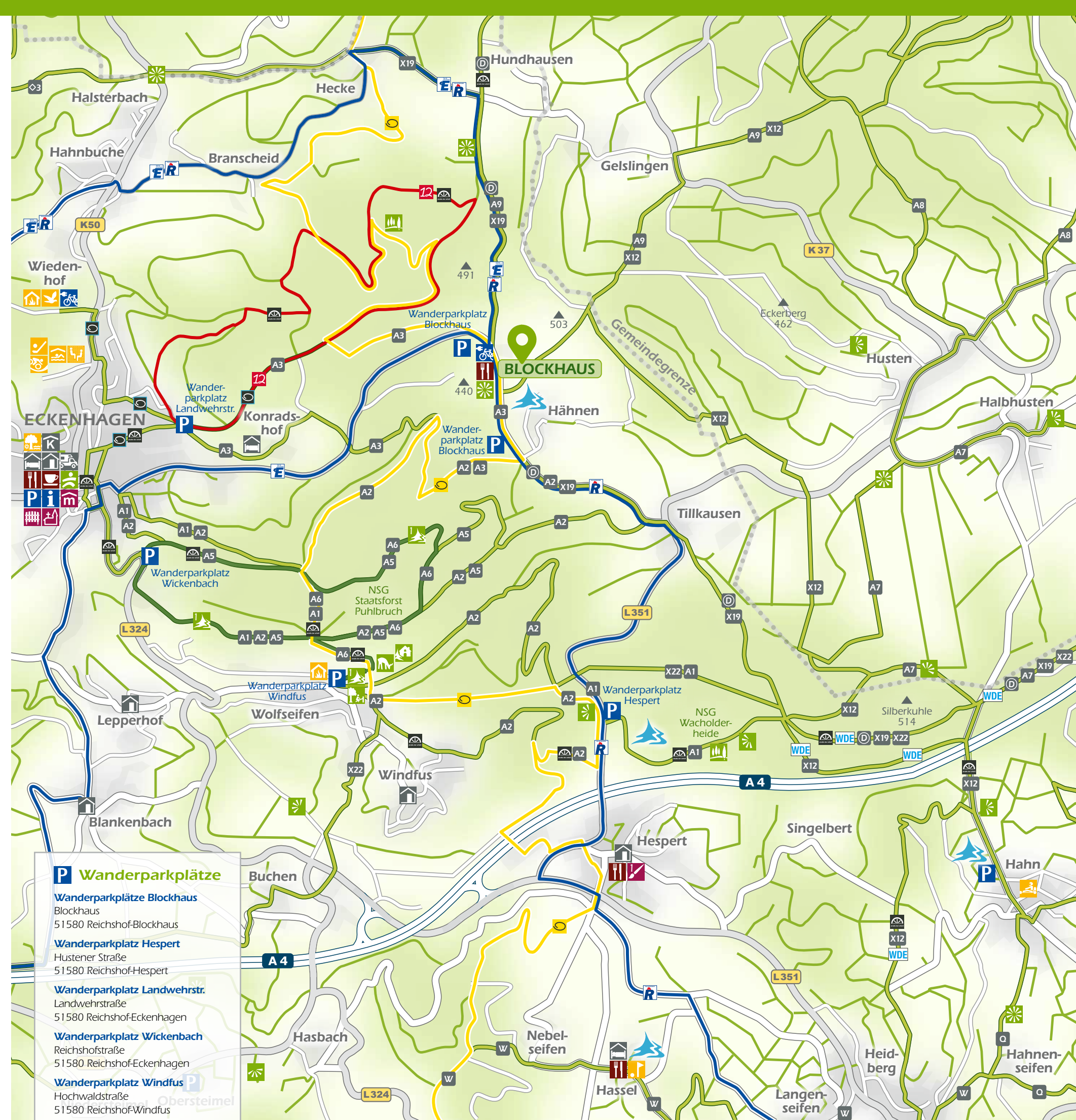
- Affen- und Vogelpark mit Indoor-Erlebnishalle
- Go-Kart Ring
- Golf Club Oberberg
- Grillhütte
- Kurpark mit Wassertretbecken, Musikmuschel, Barfußpfad, Skulpturen und Spielplatz
- Minigolf
- monte mare Hallenbad
- monte mare Saunalandschaft
- Pumptrack
- Wintersportgebiet Blockhaus-Belmicke

Wandern

- Besonderer Aussichtspunkt
- Forsthaus
- Waldspielplatz mit Naturtrotbecken
- Wacholderheide
- Waldlehrpfad
- Wildgehege am Forsthaus
- Startpunkt Heilklima-Wanderwege
- Bergischer Panoramasteig
- Zuweg Bergischer Panoramasteig
- Wacholderweg
- Hauptwanderweg
- Bezirkswanderweg
- Rundwanderweg
- Straße der Arbeit
- Wanderweg der Deutschen Einheit

Fahrradfahren

- Schwalbe Fahrradpark „Tour de Eckenhagen“
- Schwalbe Fahrradpark „Tour de Reichshof“
- E-Bike-Ladestation



Weitblick bis in die Eifel und das Siebengebirge

Wandern mit traumhafter Aussicht – das versprechen zahlreiche Wanderwege und Radtouren um den Heilklimatischen Kurort Eckenhagen und Hespert hinauf zum ca. 500 m hoch gelegenen Ort Blockhaus. So zum Beispiel die 8. Etappe des Bergischen Panoramasteigs oder die zahlreichen Rundwanderwege im Wandergebiet Silberkuhle und Puhlbruch. Umgeben von tiefen Wäldern, reizvollen Talauen und Wacholderheiden, in denen man eine intakte heimische Tier- und Pflanzenwelt vorfindet, liegt einem das Naturschutzgebiet Puhlbruch zu Füßen. Dieses umfasst 340 ha und ist somit das Größte im Oberbergischen Kreis. Seit 1896 liegt der überwiegende Teil im Besitz des damals preußischen Staatsforstes. Heute werden die Staatswaldflächen durch den 2005 gegründeten Landesbetrieb Wald und Holz NRW bewirtschaftet. Durch naturnahe Bewirtschaftung findet man hier ein einzigartiges Landschaftsbild vor: Hangmoore, Wacholderheiden, Quell- und Stillgewässer, Totholz und die Naturwaldzelle bilden die wichtigsten Kernzonen des Waldes. Seltene Vögel, wie z.B. der Schwarzstorch oder der Eisvogel sowie Amphibien, Insekten, Fledermäuse und auch besondere Fauna wie Besenheide, Arnika, Wollgras oder Knaubenkräuter finden hier ihren Platz.

Einen geeigneten Platz für eine Rast bieten das Waldsofa sowie zwei Ruhebänke am Steilhang vom Blockhaus. Von hier aus erstreckt sich bei guter Sicht ein Weitblick bis in die Eifel und das Siebengebirge. Anschließend lohnt sich auch ein Besuch in Eckenhagen. Unterwegs auf dem Bergischen Streifzug Nr. 12 verläuft dieser durch die Branscheider Wacholderheide hinunter ins Tal des Heilklimatischen Kurortes.

Im Winter erwartet den begeisterten Wintersportler ein Angebot vom Rodelhang bis zur Fernloipe. Das Langlaufgebiet Blockhaus-Belmicke bietet breite Möglichkeiten für fast jeden Leistungsstand. Für Anfänger eignet sich der Rundkurs in der Ortschaft Blockhaus, für konditionsstarke Fortgeschrittene ist die 15 km lange Fernloipe eine echte Herausforderung. Jede der ausgewiesenen Loipen bietet wunderbare Ausblicke und Fernsichten über das oberbergische Umland. Wer es etwas rasanter mag, ist an den zwei ca. 200 m langen Abfahrtsabhängen mit Schleppliften in Blockhaus und Hahn bestens versorgt. Hier können Jung und Alt die Schneehänge runter rodeln und sich anschließend bequem wieder hinaufziehen lassen.

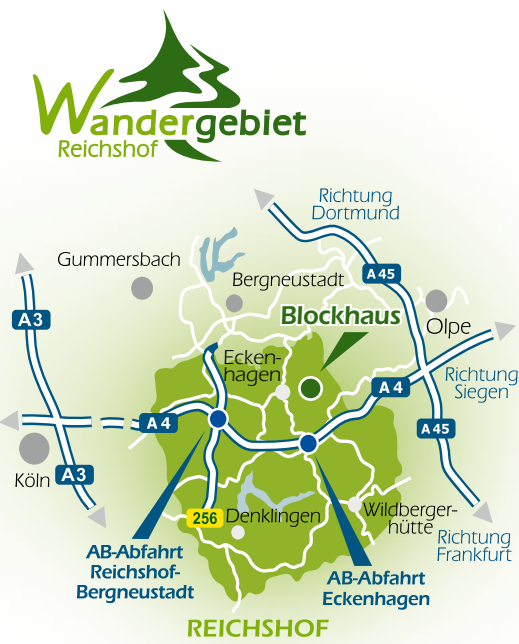
Die entsprechenden Einkehrmöglichkeiten laden zu einer wärmenden Einkehr mit Kakao und Waffeln ein.

Entdecken Sie die reizvolle Landschaft des Ferienlands Reichshof auf dem Fahrradsattel. Der **Schwalbe Fahrradpark Reichshof** führt auf vier Routen durch eine Kulturlandschaft mit einem spannenden Wechsel von Wald und Flur. Alle Routen sind durchgehend ausgeschildert und verlaufen meist auf verkehrsamen und asphaltierten Nebenstraßen.

www.ferienland-reichshof.de
www.bergisches-wanderland.de

Wandergebiet Reichshof

www.ferienland-reichshof.de



Die 106 idyllischen Ortschaften unserer Ferien-gemeinde im Bergischen Land laden Sie zu einem Streifzug durch die Natur ein. Inmitten von mur-melnden Bachläufen, sanften Hügeln und bunten Wäldern bietet Reichshof Familien, Wanderfreunden, Naturliebhabern, Sportbegeisterten und Ruhe Suchenden genau das, was das Herz begehrt.

Weitere Informationen zu Freizeitangeboten, Gastronomie und Unterkünften:



Kur- & Touristinfo Reichshof
Reichshofstr. 30 | 51580 Reichshof-Eckenhagen
Tel: 0 22 65 - 470 | Fax: 0 22 65 - 356
www.ferienland-reichshof.de
kurverwaltung@reichshof.de

www.ferienland-reichshof.de

HOTEL RESTAURANT Denklinger Hof

MODERNES GÄSTEHaus MIT KOMFORTABLER AUSSTATTUNG
RESTAURANT MIT INTERNATIONALEN-SPEZIALITÄTEN
VOLLAUTOMATISCHE REGELBAHN
ROMANTISCHER ÜBERDACHTER BIERGARTEN

HAUPTSTRASSE 25 / MORSBACHERSTRASSE 3
51580 REICHSHOF - DENKLINGEN
TEL.: 02296-235
FAX: 02296-908644

**GUT ESSEN
GUT FEIERN
GUT SCHLAFEN**

Ferienwohnung SCHMARGENDORF

Auf der Höhe 30, 51580 Reichshof-Eckenhagen
02265 990239, 0173 9724654

www.ferienwohnung-schmargendorf.de

SCHWALBE E-BIKE TIRES

WIR MACHEN DEIN E-BIKE **unplattbar**

MARATHON E-PLUS

schwalbe.com/marathon-eplus

PANORAMAHÜTTE AM BLOCKHAUS

NATURGENUSS MIT ALLEN SINNEN

Blockhaus 2 • 51580 Reichshof-Blockhaus
www.PANORAMAHUETTE-AM-BLOCKHAUS.DE

Ballebäuschen BROTTZEIT

Mo. + Di. Ruhetag

Wintersportgebiet Blockhaus

AB-Abfahrt Reichshof-Eckenhagen

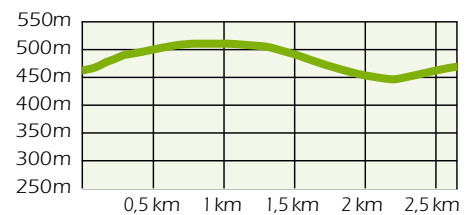
Krombacher Insel

Wildbergerhütte

Ihr **AusRUHort**
direkt am Bergischen Panoramasteig.
Hasseler Str. 10 • 51580 Reichshof-Hespert
Tel. 0 22 65/93 94 • www.ballebaeuschen.de

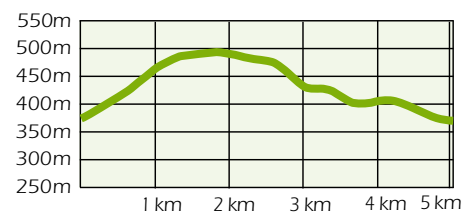
Die Höhenprofile der Wanderwege und Radtouren

A1 ab Wanderparkplatz Hespert



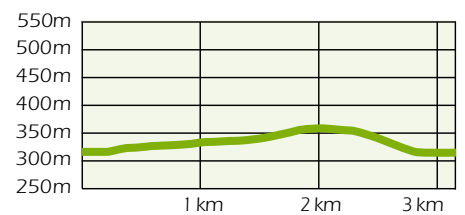
2,66 km | Leichte Wanderung
Leicht begehbare Wege | Höhenunterschied: 60 m
Höchster Punkt: 510 m | Niedrigster Punkt 450 m
Wegbeschaffenheit: Loser Untergrund: 2,49 km | Asphalt: < 100 m | Unbekannt: < 100 m

A3 ab Wanderparkplatz Landwehrstraße



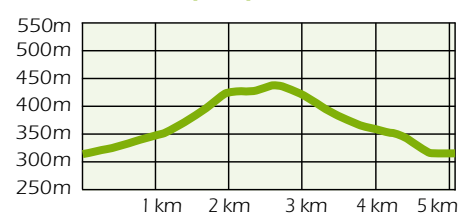
5,1 km | Leichte Wanderung
Leicht begehbare Wege | Höhenunterschied: 130 m
Höchster Punkt: 500 m | Niedrigster Punkt 370 m
Wegbeschaffenheit: Loser Untergrund: 2,48 km
Kies: 1,81 km | Befestigter Weg: 725 m
Asphalt: < 100 m

A1 ab Wanderparkplatz Wickenbach



3,16 km | Leichte Wanderung
Leicht begehbare Wege | Höhenunterschied: 50 m
Höchster Punkt: 360 m | Niedrigster Punkt 310 m
Wegbeschaffenheit: Loser Untergrund: 1,34 km
Kies: 968 m | Befestigter Weg: 221 m
Asphalt: 530 m | Unbekannt: 106 m

A5 ab Wanderparkplatz Wickenbach



5,10 km | Mittelschwere Wanderung
Überwiegend gut begehbare Wege
Höhenunterschied: 130 m | Höchster Punkt: 440 m
Niedrigster Punkt 310 m
Wegbeschaffenheit: Loser Untergrund: 2,11 km
Kies: 2,63 km | Asphalt: 291 m | Unbekannt: < 100 m

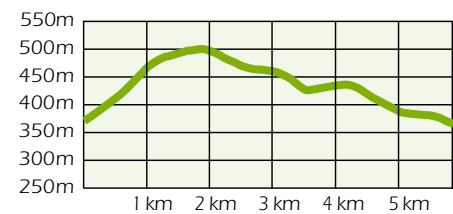
Hinweis: Die Höhenprofile basieren auf Wanderungen im Uhrzeigersinn. Eine Ausnahme, aufgrund der Nummerierung einzelner Stationen, bildet der Wacholderweg. Dieser wird entgegen des Uhrzeigersinns gewandert.

A2 ab Wanderparkplatz Hespert



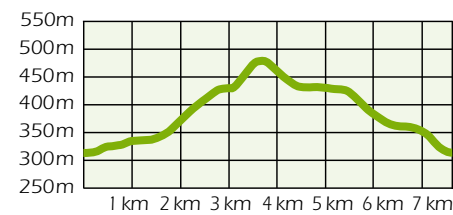
4,56 km | Leichte Wanderung
Leicht begehbare Wege | Höhenunterschied: 130 m
Höchster Punkt: 470 m | Niedrigster Punkt 330 m
Wegbeschaffenheit: Loser Untergrund: 3,11 km
Befestigter Weg: < 100 m | Asphalt: 255 m
Unbekannt: 1,17 km

Wacholderweg ab Wanderparkplatz Landwehrstraße



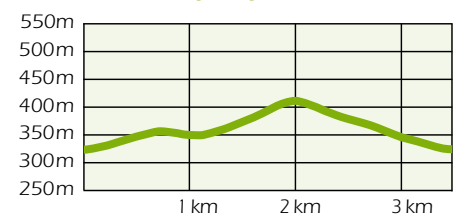
5,72 km | Leichte Wanderung
Leicht begehbare Wege | Höhenunterschied: 130 m
Höchster Punkt: 500 m | Niedrigster Punkt 370 m
Wegbeschaffenheit: Naturbelassen: < 100 m
Loser Untergrund: 3,85 km | Befestigter Weg: 151 m
Unbekannt: 1,86 km

A2 ab Wanderparkplatz Wickenbach



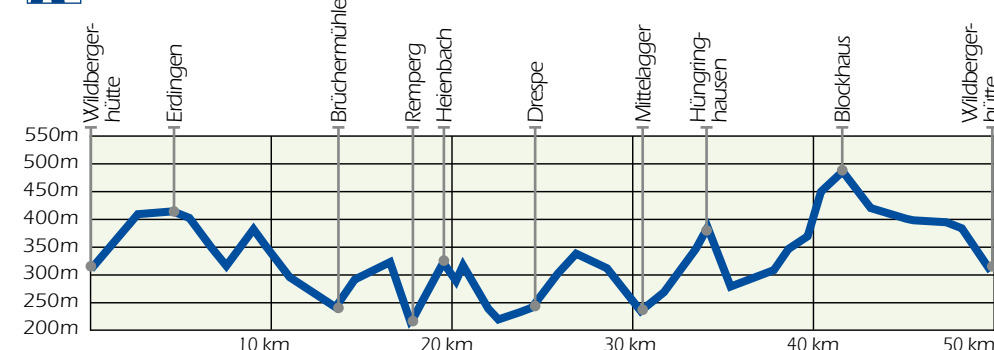
7,68 km | Mittelschwere Wanderung
Überwiegend gut begehbare Wege
Höhenunterschied: 170 m
Höchster Punkt: 480 m | Niedrigster Punkt 310 m
Wegbeschaffenheit: Loser Untergrund: 3,08 km
Kies: 2,40 km | Befestigter Weg: 978 m
Asphalt: 537 m | Unbekannt: 687 m

A6 ab Wanderparkplatz Windfus




3,49 km | Leichte Wanderung
Leicht begehbare Wege | Höhenunterschied: 100 m
Höchster Punkt: 410 m | Niedrigster Punkt 310 m
Wegbeschaffenheit: Loser Untergrund: 719 m
Kies: 2,69 km | Asphalt: < 100 m
Unbekannt: < 100 m

R Tour de Reichshof



50 km | 1000 Höhenmeter | ca. 1500 Kcal | Startpunkt: Tankstelle Wildbergerhütte

E Tour de Eckenhagen



25 km | 550 Höhenmeter | ca. 800 Kcal | Startpunkt: Rodener Platz, Eckenhagen

Gemütlich einkehren im Halfway-House
mit atemberaubendem Ausblick!

- inmitten des wunderschönen, ländlichen Golfplatz-Ambientes
- beliebt unter Wanderern und Radfahrern
- kalte und warme Speisen
- Snacks und Kuchentafel

Halfway-House
beim Golfclub Oberberg e.V.
Hasseler Straße 42
51580 Reichshof
Telefon: (0 22 97) 71 31
www.golfcluboberberg.de

OBERBERGISCHER GO-KART-RING
HAHN-WILDBERGERHÜTTE
Eine der schönsten und ältesten Go-Kart-Ringe Deutschlands

Kontakt:
0 22 91 / 24 96 (Büro)
0 22 97 / 74 75 (Bahn)

Öffnungszeiten:
Freitag 14 - 19 Uhr
Samstag 13 - 19 Uhr
Sonn-/Feiertag 10 - 19 Uhr
und nach Vereinbarung

In den Ferien:
Montag - Freitag 14 - 19 Uhr

www.kartring-oberberg.de

Haus Hassel 14
beim Golfclub Oberberg
Hasseler Straße 42
51580 Reichshof
Tel: (0 22 97) 71 31
www.hassel-14.de

Urlaub im Bergischen
Das 5 Sterne Ferienhaus „Hassel 14“ lässt keine Wünsche offen!

inmitten der wunderschönen oberbergischen Wanderlandschaft
für Familien und Kleingruppen geeignet bis 8 Personen
Gewölbe-Wellnessbereich mit Sauna und Whirlpool