







## Wanderkarte

Eine Orientierungskarte (mit Wegbeschreibung) gibt es zum Herunterladen im Internet unter: [www.alter-pilgerweg.de](http://www.alter-pilgerweg.de) sowie im Tourenportal Teuto-Navigator unter [www.teutonavigator.de](http://www.teutonavigator.de)

An der Strecke gibt es neun Stationen mit großen Übersichtskarten.

## Angebote

-  [www.alter-pilgerweg.de](http://www.alter-pilgerweg.de) und [www.paderborn.de/wandern](http://www.paderborn.de/wandern)
-  GPS-Daten zum Alten Pilgerweg
-  Pauschalangebot zum Alten Pilgerweg
-  Urkunde Alter Pilgerweg

## Kontakt

**Tourist Information Paderborn**  
Königsplatz 10 33098 Paderborn  
Tel. 05251 8812980  
[tourist-info@paderborn.de](mailto:tourist-info@paderborn.de)  
[www.paderborn-tourismus.de](http://www.paderborn-tourismus.de)

**Gemeindeverwaltung Borchen**  
Unter der Burg 1, 33178 Borchen  
Tel. 05251 38880  
[info@borchen.de](mailto:info@borchen.de)  
[www.borchen.de](http://www.borchen.de)


Kreis Paderborn Wirtschaft & Tourismus  
**Touristikzentrale Paderborner Land**  
Königstraße 16, 33142 Büren  
Tel. 05251 3088111  
[info@paderborner-land.de](mailto:info@paderborner-land.de)  
[www.paderborner-land.de](http://www.paderborner-land.de)



Herausgeber: Kreis Paderborn | Wirtschaft & Tourismus, Touristikzentrale Paderborner Land, Königstraße 16, 33142 Büren; Gestaltung: amy daramy | mediendesign, Paderborn; Kartendaten: ©Basemap.de GeoBasis-DE / BKG 2019; Bilder: Titelbild: Uwe Meiners, Reinhard Rohlf (E, POI 2), Dirk Rellecke (POI 1) Restliche Bilder: Karl Heinz Schäfer, Druck: BDDC GmbH, Borchen  
Klimaneturale Produktion: [ClimatePartner.com/13539-2408-1001](http://ClimatePartner.com/13539-2408-1001)



## ALTER PILGERWEG



## Alter Pilgerweg

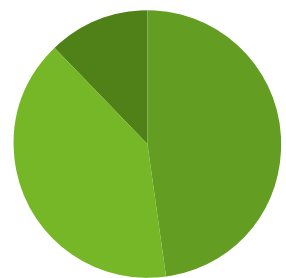
### Qualitäts-Traumtour im Paderborner Süden




Nur wenige Kilometer südlich von Paderborn bietet der „Alte Pilgerweg“ als zertifizierter Qualitätswanderweg die Gelegenheit, eine wunderschöne Tageswanderung durch idyllische Täler und eindrucksvolle Buchenwälder zu unternehmen. Kulturgeschichtliche Höhepunkte des gut 21 Kilometer langen Rundwanderwegs sind die Madonna am „Stern“ sowie die mittelalterliche Kapelle „Zur Hililigen Seele“ auf der Paderborner Hochfläche und die barocke Kluskapelle St. Lucia im Altenautal. Zehn Gedankenpunkte mit besinnlichen Texten geben unterwegs Impulse zum Nachdenken und unterstreichen so den Pilgercharakter des Weges.

Ausgangspunkt ist der Haxtergrund, ein beliebtes Paderborner Naherholungsgebiet. Die Strecke führt zunächst zum „Stern“, einem Kreuzungspunkt alter Wege, und von dort weiter nach Schloss Hamborn. Durch das abgeschiedene Despenttal steigt man hinauf zum Aussichtsfelsen „Teufelsstein“. Nach kurzem Abstecher zur Kluskapelle begleiten stattliche Buchen den Weg bis zum Friedwald Nonnenbusch. Eine schöne Kastanienallee führt von der Kapelle „Zur Hililigen Seele“ hinab ins Tal und nach einem kurzen Anstieg ist der Ausgangspunkt bald wieder erreicht. Eine Querverbindung ermöglicht eine 13 Kilometer lange Nord- und eine 14 Kilometer lange Südrunde.

## Infos zum Weg

- **Start/Ziel:** Paderborn, Haxtergrund
- **Länge:** 21,2 km (Nordrunde: 13,0 km, Südrunde: 14,1 km)
- **Wegbeschaffenheit:**



-  **Naturnahe Wege: 40 %**
-  **Befestigte Wege: 48 %**
-  **Verbunddecken: 12 %**

- **Niedrigster Punkt:** 156 m (Kluskapelle, Altenautal)
- **Höchster Punkt:** 284 m (nahe Parkplatz Nonnenbusch)
- **Gesamte Steigung:** 406 m
- **Leichte bis mittelschwere Wandertour**
- **Für Kinderwagen nicht geeignet**
- **Für Rollstuhlfahrer nicht geeignet**





## Haxtergrund

Zahlreiche Freizeitmöglichkeiten und einladende Gaststätten machen den rund 160 Hektar großen Waldpark Haxtergrund zu einem beliebten Ausflugsziel für die Paderborner. Sein Herzstück ist das Tal des nur selten Wasser führenden Ellerbachs, das mit seinen steilen Hängen tief in den Kalkstein der Paderborner Hochfläche eingeschnitten ist.



## Marienstatue

Die auf einem Steinsockel thronende Marienstatue am „Stern“ wurde im Jahr 1882 von Carl von Droste-Hülshoff und seiner Gattin Pierrine zur Erinnerung an die Marienerscheinung in Lourdes aufgestellt. Dargestellt ist Maria als Himmelskönigin, deren Fuß die Schlange – das Sinnbild des Bösen – zertritt. Ihr Blick ist in Richtung der Kapelle „Hillige Seele“ gerichtet.



## Schloss Hamborn

Die Siedlung ist im Besitz des gemeinnützigen Vereins „Schloss Hamborn Rudolf-Steiner-Werkgemeinschaft“. Nach anthroposophischen Grundsätzen werden hier eine Schule mit Internat, ein Kindergarten, ein Sanatorium, ein Altenheim, ein Hofgut (Demeter) mit Verkauf sowie Werkstätten betrieben. Das Schloss selbst entstand zwischen 1850 und 1931.



## Teufelsstein

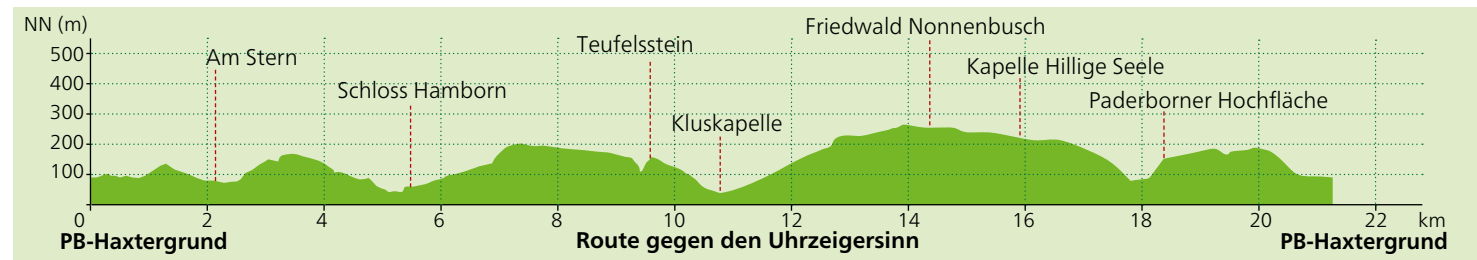
Vom Teufelsstein aus genießt man einen schönen Blick auf den Ettelner Paddelteich und das Altenautal. Der Sage nach beobachtete der Teufel an dieser Stelle einen christlichen Missionar dabei, wie er bekehrungswilligen Heiden predigte. Wütend warf er einen großen Felsbrocken nach ihnen. Dieser blieb jedoch am Abhang liegen und wird seither Teufelsstein genannt.



## Wanderzeichen:



Empfohlene Wanderrichtung: gegen den Uhrzeigersinn



## Kluskapelle St. Lucia

Die direkt an der Altenau stehende barocke Kluskapelle bei Etteln wurde 1677 von Fürstbischof Ferdinand von Fürstenberg errichtet. Sie ist der hl. Lucia geweiht und besitzt einen sehenswerten Barockaltar mit einem Bild der Heiligen. Als Dank für die Hilfe der hl. Lucia während der Pest findet am Sonntag nach dem 3. Mai eine Prozession zur Kapelle statt.



## Friedwald

Der 68 Hektar große Friedwald besteht seit 2017. Zentraler Ort ist der Andachtsplatz mit einem über vier Tonnen schweren Felstisch aus heimischem Kalkstein. Massive Holzbänke laden zum Verweilen ein. Der Name des Waldbezirks „Nonnenbusch“ erinnert daran, dass die Nonnen des früheren Paderborner Zisterzienserinnenklosters hier Grundbesitz besaßen.



## Kapelle Hillige Seele

Die kleine Kapelle „Zur Hilligen Seele“ ist seit mehr als 1.000 Jahren das Ziel zahlreicher Pilger und Wallfahrer. Der Legende nach sah der hl. Meinolf dort eine heilige, mit Glorienschein umgebene Seele vom Himmel hinabsteigen. Umgeben von großen, alten Linden bildet die Kapelle ein wahrhaft idyllisches Ensemble in der weiten Feldflur der Paderborner Hochfläche.



## Paderborner Hochfläche

Die Paderborner Hochfläche präsentiert sich als weite, bisweilen auch karg und rau wirkende Landschaft, in die sich die Bäche tief eingeschnitten haben. Die waldfreien Gebiete weisen ein hohes Windkraftpotential auf. Daher gehört die Paderborner Hochfläche zu den Regionen mit der größten Dichte von Windkraftanlagen im deutschen Binnenland.