

Herzlich willkommen in der Region Celle

Freuen Sie sich auf echtes Radvergnügen, auf ausgewählte Radtouren durch landschaftlich einzigartige Gebiete, auf kulturelle und historische Schätze. Steigen Sie aufs Rad und radeln Sie dem Alltag davon. Die Region Celle hält für Sie ein gut ausgeschildertes Radwegenetz bereit.

Entdecken Sie alle Radrundtouren in und um Celle auf www.celle-tourismus.de oder scannen Sie hier direkt den QR-Code.

Stadt, Land, Fluss: Entdecken Sie auch den Aller-Radweg. Durch Wiesen und Wälder, entlang der Aller, durch verträumte Dörfer und kleine Siedlungen, vorbei an Schlössern, Denkmälern, Klöstern und Kirchen: hier warten viele Erlebnisse auf Sie, um von Ihnen entdeckt zu werden.



Ob durch wunderschöne Wälder, weite Heideflächen oder entlang idyllischer Bäche und Flüsse: Genießen Sie vielfältige Natur in der Region Südheide – einfach magisch und zauberhaft, zu jeder Jahreszeit.



Stadt Celle
Öffentlichkeitsarbeit und Tourismus
Markt 14-16
29221 Celle

www.celle-tourismus.de



Mit dem Rad unterwegs in Celle

Die 2 schönsten Rundtouren





Schmucke Bauernhöfe entdecken



Märchenhaft: das Herzogsschloss Celle



Malerische Fachwerkhäuser in der Cellar Altstadt

Tour 1

Auf den Spuren der alten Dörfer

Schmucke Bauernhöfe, historische Dörfer, schöne Kirchen sowie das Niedersächsische Landgestüt: diese reizvolle Radtour, ein 33 km langer, familienfreundlicher Radrundweg, lädt Sie auf schönen Wegen entlang der historischen Ortskerne der ehemaligen Dörfer und heutigen Ortsteile Altenhagen, Bostel, Garßen, Scheuen, Groß Hehlen, Boye und Klein Hehlen ein. Startpunkt und Ziel dieser Radtour ist nahe der Pfennigbrücke in den reizvollen Dammaschwiesen. Für familienfreundliche Pausen sind Kinderspielflächen in der Karte markiert.



Damaschwiese mit Blick zur Thaerschen Villa

Tour 2

Fachwerk, Backsteingotik und Bauhaus

Diese wunderschöne Radtour startet in der Altstadt von Celle am Alten Rathaus, Ecke Zöllnerstraße/Markt, führt Sie entlang der Aller, durch Feuchtwiesen und Kiefernwälder und wird so zu einem besonderen Naturerlebnis. Besuchen Sie auf Ihrer Tour in Wienhausen das ehemalige Zisterzienserinnenkloster Wienhausen, ein Kunstwerk norddeutscher Backsteingotik. Lassen Sie sich vom Charme traditioneller Fachwerkhäuser in Celle und auch in Burgdorf verzaubern. Zurück in Celle: neben dem Schloss, den pittoresken Fachwerkhäusern in der malerischen Altstadt können Sie außerdem die modernen Bauwerke Otto Haeslers entdecken.



Ein Juwel norddeutscher Backsteingotik: Kloster Wienhausen

Tour 1

Radtour-Infos kompakt

Länge: 32,7 km

Ausschilderung: Folgen Sie diesem Piktogramm

Wegebeschaffenheit: überwiegend befestigte Wege, aber auch Waldwege

Start + Ziel: Infotafel an den Dammaschwiesen Celle



Tour 2

Radtour-Infos kompakt

Länge: 68,3 km

Ausschilderung: Folgen Sie diesem Piktogramm

Wegebeschaffenheit: überwiegend befestigte Wege

Start + Ziel: Tourist Information Celle



Sie haben die Möglichkeit die Tour über Nienhagen und Wathlingen mit Blick auf historische Fachwerkhöfe und den Kaliberg abzukürzen oder einen zusätzlichen Abstecher zu den Spreewaldseen bei Uetze zu machen. Sowohl die Abkürzung als auch der Abstecher sind mit ausgeschildert.

Folgen Sie dafür jeweils diesem Piktogramm.





Tour 1








- Rundweg
- Abkürzung
- Informationstafel und möglicher Startpunkt
- Thementafel
- Spielplatz

Maßstab 1:50.000

Ausführliche Tourenbeschreibungen
und Tour als GPX-Datei herunterladen
auf www.celle-tourismus.de oder
hier direkt QR-Code scannen.

- 1 **Direktorenvilla**
- 2 **Martinskirche**
- 3 **Backsteinkapelle**
- 4 **Bockwindmühle**
- 5 **Schloss aus 1643**
- 6 **Uetzer Spreewaldseen**
- 7 **Fachwerkhäuser**
- 8 **Amtshof**
- 9 **Kloster Wienhausen**
- 10 **Fachwerkhöfe**
- 11 **Auenlandschaft**
- 12 **Celler Heilpflanzengarten**
- 13 **Neues Rathaus**
- 14 **Charmante Fachwerk-Altstadt mit prächtigem Residenzschloss**

-  Rundweg
-  Abkürzung 
-  Sehenswürdigkeiten
-  Informationstafel

Maßstab 1:100.000


Kartengrundlage: © OpenStreetMap



Ahnsbeck

Tour 2

Ausführliche Tourenbeschreibungen
 und Tour als GPX-Datei herunterladen
 auf www.celle-tourismus.de oder
 hier direkt QR-Code scannen.

