




STANDORTE

DER SCHAUKÄSTEN AUF DEN WANDERWEGEN


- B1 Martin-Greiling- Hütte
- B2 Panoramaweg
- B3 Carl-Braun-Hütte
- B4 Konrad-Hoffmann-Hütte
- B5 Kroneneiche
- B6 Am Zwickel
- B7 Heinrich-Albrecht-Hütte
- B8 zum Jahn Denkmal am Ars Naturaabzweig
- B9 Wanderparkplatz Melgershausen



KONTAKT

 Tourismusgesellschaft Melsunger Land mbH
Am Markt 5 – 34212 Melsungen

 0 56 61 - 9 28 98 90

 tourist@melsunger-land.de
www.melsunger-land.de

ÖFFNUNGSZEITEN

Mai bis Oktober:

Mo. bis Fr. 10.00 - 17.00 Uhr

Sa. 10.00 - 12.30 Uhr

November bis April:

Mo. bis Do. 10.00 - 16.00 Uhr

Fr. 10.00 - 13.00 Uhr

RÄTSELTOUR MIT BARTI



Auf den Spuren der Bartenwetzler: Hilf Barti beim Rätselspaß auf den neun Rundwanderwegen durch Melsungen.





BARTI

HALLO, ICH BIN BARTI, DER BARTENWETZER

Ich bin dein Begleiter auf der Rätseltour durch die Wälder von Melsungen. Ich zeige dir meine Lieblingsorte rund um Melsungen, erzähle kleine Geschichten und stelle dir einige Fragen. Gemeinsam entdecken wir die Natur, die Stadt und ein paar echte Geheimnisse!

Du erfährst woher der Name „Bartenwetzter“ stammt und warum die Einwohner von Melsungen noch heute so genannt werden. Nicht nur im Wald gibt es Spuren von früher, auch in der Stadt findest du überall Hinweise auf uns.

Und jetzt kommst du mit! Es gibt neun Bartenwetzter-Rundwanderwege. Jeder führt zu besonderen Plätzen: mal zu einer Brücke, mal durch den Wald, mal zu einem schönen Ausblick. Auf jedem Weg warten Fragen über die Natur, über Melsungen und über mein Handwerk. Stück für Stück lernst du meine Stadt kennen, draußen und mit ganz viel Entdeckerfreude. Solltest du das richtige Lösungswort gefunden haben, darfst du dir in der Tourist-Info eine Überraschung abholen.

Bereit? Schnür die Schuhe, nimm jemanden an die Hand und rätsel mit mir, auf den Bartenwetzter-Rundwanderwegen!




NEUN
WEGE




SO GEHTS:

 **VOR DER WANDERUNG**
Stickerkarte in der Tourist-Info holen

 **RUNDWANDERWEGE B1-B9**
Wanderweg auswählen

 **RÄTSEL**
Am Schaukasten die Rätsel lösen & Lösungswort notieren

 **GESCHAFFT!**
Sticker & kleine Belohnung in der Tourist-Info abholen

Solltest du es schaffen bis zum Jahresende alle neun Sticker und damit auch alle Lösungswörter zu sammeln, dann tausche die volle Karte gegen den Hauptpreis.

Die Stickerkarte kann selbstverständlich auch im Anschluss an die Wanderung abgeholt werden. Bitte notiere dir das Lösungswort.

WANDERWEGE

MELSUNGER STADTWALD

B1	6,5 km	ca. 1,5 Std.	leicht
B2	11,0 km	ca. 3 Std.	mittel
B3	18,5 km	ca. 5 Std.	schwer

SÄLZERWEG

B4	2,5 km	ca. 45 min.	leicht
B5	6,5 km	ca. 1,5 Std.	mittel
B6	14 km	ca. 3,5 Std.	schwer

MELGERSHÄUSER WEG

B7	5 km	ca. 1,5 Std.	leicht
B8	9,5 km	ca. 2,5 Std.	mittel
B9	11 km	ca. 3 Std.	mittel

Für weitere Infos über die Wanderwege, scanne den QR-Code.

