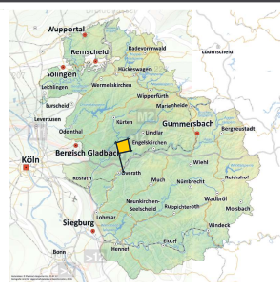
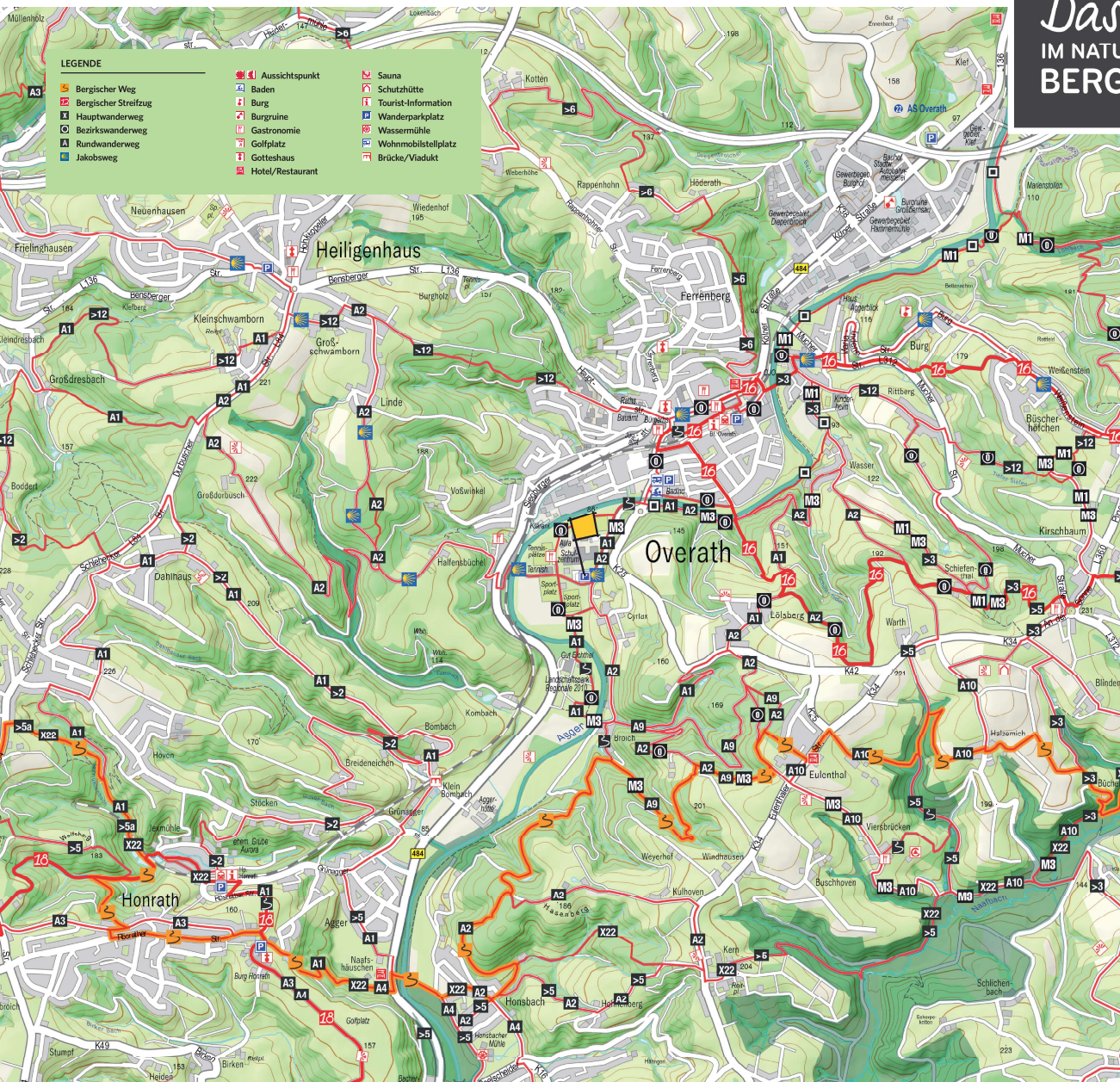


# Das Bergische IM NATURPARK BERGISCHES LAND



## Wanderparkplatz CYRIAX

50° 55' 29.2" N 7° 16' 44.6" O  
Schulzentrum Cyriax, 51491 Overath

### HERZLICH WILLKOMMEN IM NATURPARK BERGISCHES LAND

Wertvolle Natur- und Kulturlandschaft, besonderer Wasserreichtum mit 17 Talsperren, gesundes Klima sowie kulturelle & biologische Vielfalt machen den Naturpark Bergisches Land zu einem einzigartigen Lebens- und Erlebnisraum.

Mit seiner Fläche von rund 2.027 km² zwischen Wupper und Sieg, bzw. dem Sauerland und Köln gelegen, zählt der Naturpark zu den Nationalen Naturlandschaften Deutschlands. Naturparks setzen sich für eine nachhaltige regionale Entwicklung ein. Sie bewahren und entwickeln Natur und Landschaft mit und für Menschen.

Viel Spaß  
im Naturpark Bergisches Land

### FREIZEITTIPPS IM BERGISCHEN LAND

Neben zahlreichen gut ausgeschilderten Wanderwegen gibt es im Bergischen Land viele weitere Möglichkeiten, die Region zu entdecken. Eine Radtour auf stillgelegten Bahntrassen, der Weitblick von einem Aussichtsturm oder eine leckere Bergische Kaffeetafel sind nur einige Beispiele. Unter [www.dasbergische.de](http://www.dasbergische.de) finden Sie vielfältige Tipps für Ihren nächsten Ausflug sowie Broschüren mit den passenden Informationen zum Download und zur kostenlosen Bestellung.

### OVERATH - STADT AN AGGER UND SÜLZ

Overath ist die grüne Oase vor den Toren der pulsierenden Rheinmetropole Köln. Eingebettet in die Tal Landschaften der Flüsse Agger und Sülz liegen insgesamt die sieben Ortsteile der Stadt. Verschiedene touristische Highlights und Routenvorschläge zum Download finden Sie auf unserer Website [www.visit-overath.de](http://www.visit-overath.de)

### CYRIAX UND GUT EICHTAL

## Gut Eichtal und ehemalige Propstei Cyriax- Natur und Geschichte verbindet

Gut Eichtal und die nahegelegene ehemalige Propstei Cyriax sind geprägt von einer langen und wechselvollen Geschichte. Ursprünglich Teil der Propstei, entwickelte sich Gut Eichtal ab dem 19. Jahrhundert von einem landwirtschaftlichen Gut zu einem Erholungsort und schließlich zu einem Zentrum für Bildung und Kultur. Heute beherbergt es das Amt für Bodendenkmalpflege des Landschaftsverbandes Rheinland und dient als außerschulischer Lernort, der durch das Programm „Regionale 2010“ mit neuen Wegen, Pavillons und Außenklassenzimmern ergänzt und modernisiert wurde.

Die ehem. Propstei Cyriax selbst blickt auf eine Geschichte bis ins 13. Jahrhundert zurück und war einst eine bedeutende Außenstelle der Abtei Siegburg. Obwohl sie nach der Säkularisierung im 19. Jahrhundert verfiel, zeugt die erhaltene Hofanlage mit ihrem stattlichen Herrenhaus noch heute von ihrer mittelalterlichen Vergangenheit.

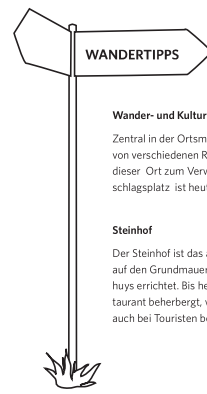
Abgerundet wird das Ensemble durch ein beeindruckendes Naturdenkmal in unmittelbarer Nähe: eine über 800 Jahre alte Eibe, die als Zeugnis der Naturgeschichte und Blickfang für Besucher dient.

Diese historische Stätte ist zudem ein idealer Ausgangspunkt für Wanderungen in der reizvollen Umgebung.

Der Jakobsweg führt durch die Region und bietet sowohl Pilgern als auch Wanderern eine spirituelle und landschaftlich schöne Erfahrung.

Für alle, die eine Tagestour bevorzugen, empfiehlt sich der Overath Panoramaweg, ein circa 16 Kilometer langer Rundweg, der über hügelige Pfade, durch Wälder, Wiesen und kleine Ortschaften führt. Die verschiedenen Aussichtspunkte und der Mariä-lindener Dom sind dabei besondere Highlights.

Nicht zuletzt ist Gut Eichtal auch ein idealer Zugangspunkt zum Bergischen Weg, der im Jahr 2024 als "Deutschlands schönster Wanderweg" ausgezeichnet wurde. Entdecken Sie die historische und natürliche Schönheit der ehem. Propstei-Landschaft.



### Wander- und Kulturbahnhof

Zentral in der Ortsmitte von Overath gelegen und umrahmt von verschiedenen Restaurants, Cafés und Kneipen, lädt dieser Ort zum Verweilen ein. Der frühere Kutschen-Umschlagplatz ist heute das kulturelle Herz der Stadt.

### Steinhof

Der Steinhof ist das älteste Gebäude der Stadt und wurde auf den Grundmauern der ehemaligen Wasserburg Steynhofs errichtet. Bis heute ist hier ein traditionsreiches Restaurant beherbergt, welches sowohl bei Einheimischen als auch bei Touristen beliebt ist.



Stadt Overath  
Hauptstraße 25  
51491 Overath  
Tel. 0 22 06 - 60 26 14  
[tourismus@overath.de](mailto:tourismus@overath.de)  
[www.visit-overath.de](http://www.visit-overath.de)



Das Bergische  
Friedrich-Ebert-Straße 75  
51429 Bergisch Gladbach  
Tel. 0 22 04 - 84 30 00  
[info@dasbergische.de](mailto:info@dasbergische.de)  
[www.dasbergische.de](http://www.dasbergische.de)



Sauerländischer Gebirgsverein  
Hasenwinkel 4  
59821 Arnsberg  
Tel. 0 29 31 - 52 48 13  
[info@sgv.de](mailto:info@sgv.de)  
[www.sgv.de](http://www.sgv.de)

Wir danken für die Unterstützung:  
Bürgerverein Kreuzberg  
([www.kreuzberg-nrw.de](http://www.kreuzberg-nrw.de))  
Museumsarchiv Soudo,  
Michael Mustermann und  
Michaela Musterfrau



Kartendienst:  
© Rheinisch-Bergischer Kreis, Lizenz CC-BY 4.0  
Kartenquelle:  
© 2023 BG-Logo (Lage, Schattierung und Geometrien)  
Hilfsdienst:  
Landschaft NRW (2019) d. de by 2.0  
<https://www.gisportal.de/de/by-2.0/>

### IMPRESSUM

Zweckverband  
Naturpark Bergisches Land  
Moltkestraße 26  
51643 Gummersbach  
Tel. 0 22 61 - 916 31 00  
[info@naturpark-bl.de](mailto:info@naturpark-bl.de)  
[www.naturparkbergischesland.de](http://www.naturparkbergischesland.de)