

# Bergische Bröl-Radroute

50 km rund um Nümbrecht

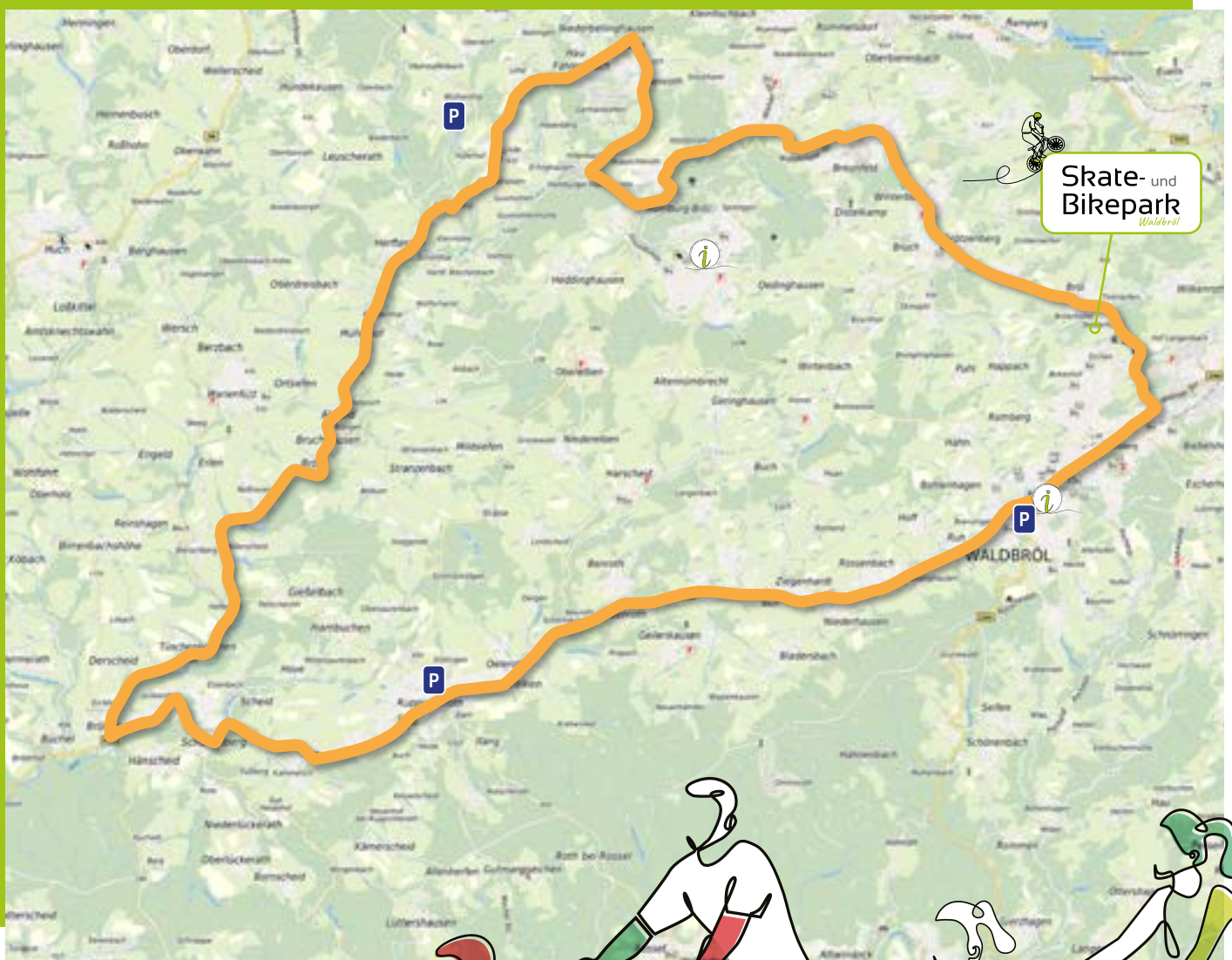


Bergische  
Bröl-Radroute

# Vier Kommunen – eine wunderbare Region.

Auf der rund 50 km langen Bergischen Bröl-Radroute durchqueren Sie gleich vier Kommunen im Bergischen: den Heilklimatischen Kurort Nümbrecht, die Gemeinde Much, die Gemeinde Ruppichteroth und die Marktstadt Waldbröl. Erkunden Sie die malerischen Orte entlang der Strecke und erleben Sie ursprüngliche Naturlandschaften, bergische Gastlichkeit und Sehenswürdigkeiten entlang der Strecke.





Viel Spaß  
im  
Bergischen



# Bergische Bröl-Radroute

Sehenswürdigkeiten und Gastronomie entlang der Bergischen Bröl-Radroute lassen sich leicht mit der Web-App des Bergischen Wanderlandes oder auf den Webseiten der Kommunen finden.


<https://erlebnisapp.dasbergische.de>



Das Bergische



Nümbrecht




Waldbröl




Much



Ruppichteroth





# Tourdaten

Länge: 48,8 km  
Dauer: ca. 3,2 Std.  
Höhenmeter: 292 m

Tour-Infos

GPX-Track



Komoot

Outdooractive



Kontakt: 02293 302302  
touristinfo@nuembrecht.de

[www.nuembrecht-erleben.de](http://www.nuembrecht-erleben.de)



Kontakt: 02291 9099808  
info@wir-fuer-waldbroel.de

[www.waldbroel.info](http://www.waldbroel.info)

UNSERE REGION:



Dieser Flyer wurde auf 100% Recyclingpapier gedruckt. Zusätzlich wurde eine Ausgleichszahlung zur CO<sub>2</sub>-Kompensation geleistet.

