

Kurzbericht



Steinhuder Meer Rundweg (Radweg) | ©Simon Kesting

Steinhuder Meer Rundweg (Radweg)

Meerstraße 15
31515 Wunstorf

Tel: +49 5033 9501 0
Fax: +49 5033 9501 20

steinhude@steinhuder-meer.de
<http://www.steinhuder-meer.de>

Herzlich willkommen!

Die Meer-Region auf dem Drahtesel entdecken

In der Urlaubsregion Steinhuder Meer ist das Fahrradfahren neben dem Baden die beliebteste Urlaubsbeschäftigung. Kein Radler lässt es sich nehmen, auf dem hervorragend ausgebauten Rundweg zumindest einmal das Steinhuder Meer zu umrunden. Die etwa 32 Kilometer lange Tour verbindet die überraschend zahlreichen kulturellen und vor allem landschaftlichen Highlights am Meer miteinander. So können Sie gut und gerne einen ganzen Tag auf und abseits des Rundweges verbringen.

PRÜFERGEBNIS

für

Steinhuder Meer Rundweg (Radweg)

31515 Wunstorf, Zertifikats-ID: PA-01603-2023



Dieses Angebot wurde nach den Kriterien
der bundesweiten Kennzeichnung

»Reisen für Alle«

eingestuft und ist berechtigt, im Zeitraum

April 2024 – März 2027

die Auszeichnung

»Barrierefreiheit geprüft«

sowie die dazu gehörigen Piktogramme zu führen
und vertragsgemäß zu nutzen.



Steinhuder Meer Rundweg (Radweg)

©Simon Kesting



Steinhuder Meer Rundweg (Radweg)

©Simon Kesting



Steinhuder Meer Rundweg (Radweg)

©Simon Kesting

Überblick

- Verschiedene Parkmöglichkeiten entlang des Rundweges
- 32 Km langer Rundweg um das Steinhuder Meer
- Einkehrmöglichkeiten vorhanden
- Kombination aus Radfahren und Fährfahrt möglich

Barrierefreiheit auf einen Blick

- Parkplatz für Menschen mit Behinderung
- Weg ist stufenlos und überwiegend leicht begeh- und befahrbar
- Keine Gefahrenstellen vorhanden
- Sitzgelegenheiten
- Öffentliche WCs für Menschen mit Behinderung

Informationen für Menschen mit Gehbehinderung und Rollstuhlfahrer

Alle prüfrelevanten Bereiche erfüllen die Qualitätskriterien der Kennzeichnung „**Barrierefreiheit geprüft** – **teilweise barrierefrei für Menschen mit Gehbehinderung**“.

Einige **Hinweise zur Barrierefreiheit** haben wir nachfolgend zusammengestellt. Detaillierte Angaben finden Sie im Prüfbericht.

- Es sind Parkplätze für Menschen mit Behinderung vorhanden.
- Der Radrundweg ist stufenlos und mindestens 250 cm breit (Ausnahme: auf 100 m ist der Weg nur 120 m breit).
- Die maximale Längsneigung beträgt 18 % (Brücke).
- Der Radweg ist überwiegend erschütterungsarm und leicht befahrbar.
- Der Weg führt teilweise auf einer von Kfz befahrenen Straße (30 km/h-Zone, Forst- oder Landwirtschaftsweg).
- Es ist keine Überquerung einer mit Kfz befahrenen Straße notwendig.
- Der Weg ist eindeutig, einheitlich und durchgehend ausgeschildert.
- Es sind öffentliche WCs für Menschen mit Behinderung vorhanden, welche von mindestens einer Seite anfahrbar sind (mindestens 80 cm).
- Die Aussichtstürme sind nur über Treppen erreichbar.

Informationen für Menschen mit Hörbehinderung und gehörlose Menschen

Einige **Hinweise zur Barrierefreiheit** haben wir nachfolgend zusammengestellt. Detaillierte Angaben finden Sie im Prüfbericht.

- Es sind Parkplätze für Menschen mit Behinderung vorhanden.
- Der Radrundweg ist stufenlos und mindestens 250 cm breit (Ausnahme: auf 100 m ist der Weg nur 120 m breit).
- Die maximale Längsneigung beträgt 18 % (Brücke).
- Der Radweg ist überwiegend erschütterungsarm und leicht befahrbar.
- Der Weg führt teilweise auf einer von Kfz befahrenen Straße (30 km/h-Zone, Forst- oder Landwirtschaftsweg).
- Es sind keine Gefahrenstellen vorhanden.
- Der Weg ist eindeutig, einheitlich und durchgehend ausgeschildert.
- Es sind öffentliche WCs für Menschen mit Behinderung vorhanden.

Informationen für Menschen mit Sehbehinderung und blinde Menschen

Einige **Hinweise zur Barrierefreiheit** haben wir nachfolgend zusammengestellt. Detaillierte Angaben finden Sie im Prüfbericht.

- Es sind Parkplätze für Menschen mit Behinderung vorhanden.
- Der Radrundweg ist stufenlos und mindestens 250 cm breit (Ausnahme: auf 100 m ist der Weg nur 120 m breit).
- Die maximale Längsneigung beträgt 18 % (Brücke).
- Der Radweg ist überwiegend erschütterungsarm und leicht befahrbar.
- Der Weg führt teilweise auf einer von Kfz befahrenen Straße (30 km/h-Zone, Forst- oder Landwirtschaftsweg).
- Es ist keine Überquerung einer mit Kfz befahrenen Straße notwendig.
- Der Weg ist eindeutig, einheitlich und durchgehend ausgeschildert. Die Beschilderung ist in gut lesbarer Schrift gestaltet, die Informationen werden schriftlich und in Form von Piktogrammen vermittelt.
- Es sind öffentliche WCs für Menschen mit Behinderung vorhanden.
- Die Aussichtstürme sind nur über Treppen erreichbar.

Informationen für Gäste mit kognitiven Beeinträchtigungen

Einige **Hinweise zur Barrierefreiheit** haben wir nachfolgend zusammengestellt. Detaillierte Angaben finden Sie im Prüfbericht.

- Es sind Parkplätze für Menschen mit Behinderung vorhanden.
- Der Radrundweg ist stufenlos und mindestens 250 cm breit (Ausnahme: auf 100 m ist der Weg nur 120 m breit).
- Der Weg führt teilweise auf einer von Kfz befahrenen Straße (30 km/h-Zone, Forst- oder Landwirtschaftsweg).
- Es ist keine Überquerung einer mit Kfz befahrenen Straße notwendig.
- Der Weg ist durchgehend ausgeschildert. Die Beschilderung ist in Leichter Sprache, Piktogrammen oder Fotos.
- Es sind öffentliche WCs vorhanden.

Bildergalerie

Wir haben für Sie einige Fotos aus dem Betrieb / Angebot zusammengestellt. In den Detailberichten finden Sie weitere Fotos.



Parken Steinhuder Strandterrassen

©Simon Kesting



Parken P9-P12 Nordseite

©Simon Kesting



Parken Weiße Düne Nordseite

©Simon Kesting



Parken Bruchdamm

©Simon Kesting



ÖPNV Haltestelle

©Simon Kesting



Rundweg Steinhuder Meer

©Simon Kesting




Rundweg Steinhuder Meer

©Simon Kesting



Rundweg Steinhuder Meer

©Simon Kesting



Rundweg Steinhuder Meer

©Simon Kesting



Rundweg Steinhuder Meer

©Simon Kesting



Rundweg Steinhuder Meer

©Simon Kesting



Badestrand

©Simon Kesting



Erlebnisstationen / Aussichtstürme

©Simon Kesting



Erlebnisstationen / Aussichtstürme

©Simon Kesting



Öffentliche WCs entlang der Strecke

©Simon Kesting



Öffentliche WCs entlang der Strecke

©Simon Kesting




Öffentliche WCs entlang der Strecke

©Simon Kesting



Öffentliche WCs entlang der Strecke

©Simon Kesting



Öffentliche WCs entlang der Strecke

©Simon Kesting



Öffentliche WCs entlang der Strecke

©Simon Kesting



Öffentliche WCs entlang der Strecke

©Simon Kesting



Öffentliche WCs entlang der Strecke

©Simon Kesting



Bedienelemente / Leitsystem

©Simon Kesting



Bedienelemente / Leitsystem

©Simon Kesting



Bedienelemente / Leitsystem

©Simon Kesting

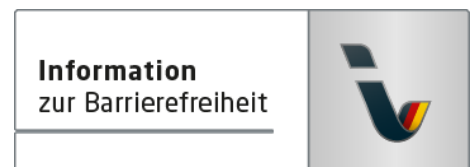
Informationen zum Kennzeichnungssystem „Reisen für Alle“

Alle nach „Reisen für Alle“ **zertifizierten Betriebe und Orte** erfüllen folgende Kriterien:

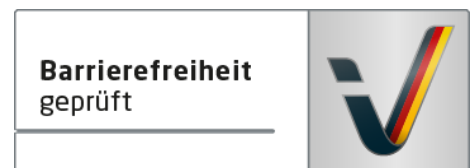
- Die Daten und Angaben zur Barrierefreiheit wurden von **externen, speziell geschulten Erhebern** vor Ort erhoben und geprüft. Es handelt sich um keine Selbsteinschätzung.
- Die Daten zur Barrierefreiheit liegen **im Detail** vor und können von Gästen eingesehen werden.
- Mindestens ein Mitarbeiter hat an einer **Schulung** zum Thema „**Barrierefreiheit als Komfort- und Qualitätsmerkmal**“ teilgenommen.

Die Kennzeichnung – Erläuterung der Logos und Piktogramme

Das Kennzeichen „**Information zur Barrierefreiheit**“ signalisiert, dass detaillierte und geprüfte Informationen zur Barrierefreiheit für alle Personengruppen vorliegen.



Das Kennzeichen „**Barrierefreiheit geprüft**“ basiert auf „Information zur Barrierefreiheit“ und bedeutet, dass zusätzlich die Qualitätskriterien für bestimmte Personengruppen teilweise oder vollständig erfüllt sind.



Die Kennzeichnung „**Barrierefreiheit geprüft**“ liegt in zwei Qualitätsstufen vor:

„**Barrierefreiheit geprüft: teilweise barrierefrei**“.

Die Qualitätskriterien sind für die dargestellte Personengruppe der Rollstuhlfahrer teilweise erfüllt, d. h. das Angebot ist für Rollstuhlfahrer teilweise barrierefrei. Das „i“ im Piktogramm signalisiert, dass man noch einmal genauer nachlesen sollte, ob das Angebot den eigenen Ansprüchen genügt.



„**Barrierefreiheit geprüft: barrierefrei**“.

Die Qualitätskriterien sind für die dargestellte Personengruppe der Rollstuhlfahrer erfüllt, d. h. das Angebot ist für Rollstuhlfahrer barrierefrei.



Es gibt Qualitätskriterien für **sieben Personengruppen** und für jede Personengruppe ein eigenes **Piktogramm**.

Menschen mit Gehbehinderung



Rollstuhlfahrer



Menschen mit Hörbehinderung



Gehörlose Menschen



Menschen mit Sehbehinderung



Blinde Menschen



Menschen mit kognitiven Beeinträchtigungen

