

Kutt vom Dom!

Das Bürgerkomitee Marialinden hat vier Wanderrouten durch das Bergische Land rund um Marialinden ausgearbeitet. Charakter, Länge und Gehzeiten der Strecken sind unterschiedlich. Die Routen führen auf Wegen und Pfaden durch Wälder, über Wiesen, vorbei an Bach- und Flussläufen. Ausgangspunkt und Ziel ist immer der Marialindener Dom.

Nicht alle Abschnitte führen über markierte Wege. Festes Schuhwerk wird grundsätzlich empfohlen. Das Bürgerkomitee übernimmt für die Wanderstrecken keine Haftung.

Informationen zu den offiziellen Wanderwegen rund um Marialinden finden Sie auch unter www.bergisches-wanderland.de

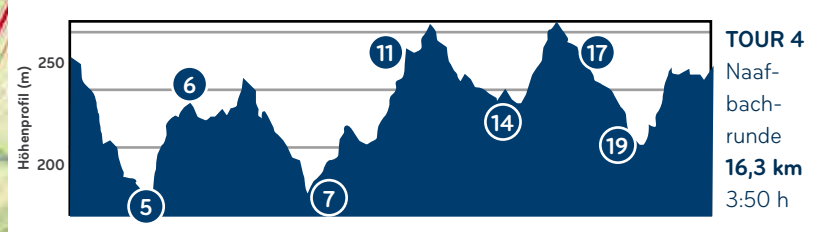
Kutt vom Dom!
Wandern rund um Marialinden







Tour 4: Die Naafbachrunde

Ins Quellgebiet des Naafbachs und der kleinen Naaf

BÜRGERKOMITEE MARIALINDEN



 <p>Bäckerei & Café „Brotkörbchen“ Pilgerstraße 22 Tel. 02206/9510311 51491 Overath Mo-Fr 6-18, Sa bis 13.30, So & an Feiertagen 8-12.30 Uhr</p> <p style="text-align: right;">A</p>	 <p>Gaststätte Altenrath Pilgerstraße 26 Tel. 02206/1498 51491 Overath www.gaststaette-altenrath.de Mo, Do-Sa ab 17, So ab 12 Uhr</p> <p style="text-align: right;">B</p>
 <p>Bergischer Hof Pilgerstraße 64 Tel. 02206/95340 51491 Overath www.hotel-bergischer-hof.de Di-Fr 11-14.30 & 17-23.30 Uhr, Sa, So & an Feiertagen 11-23.30 Uhr</p> <p style="text-align: right;">C</p>	 <p>Landgasthaus Sonne An der Sonne 10 Tel. 02206/83610 51491 Overath www.landgasthaussonne.de Do-Di 12-21.30 Uhr</p> <p style="text-align: right;">D</p>





Start unserer Wanderung ist der Brunnen vor der Pfarrkirche von Marialinden

0:05 Wir blicken von vorne auf die beiden Domtürme und laufen nach RECHTS. Wir queren die Hauptstraße und gehen in die Straße „An den Sieben Linden“. Ihr folgen wir. Am kleinen Kreisverkehr laufen wir GERADEAUS weiter in die „Meegener Straße“ und folgen nun ihrem Verlauf.

0:10 Nach einem kurzen Stück bergab müssen wir aufpassen: Am tiefsten Punkt der Straße biegen wir RECHTS ab und halten uns direkt LINKS auf dem Weg, der steil bergab führt. Wanderzeichen sind angebracht (s. Karte).

0:25 Wir folgen diesem Weg, der unten nach LINKS in den Wald führt. Auch an den beiden nächsten Abzweigen halten wir uns LINKS. „Fischermühle“, eines unserer Etappenziele (s. Karte Nr. 7), ist ausgeschildert. Der Weg ist als „Zuweg zum Bergischen Weg“ gekennzeichnet. Auf einem schönen schmalen Pfad geht es nun durch den Wald; wir müssen über einen kleinen Bach hüpfen.

0:35 Kurz nach einem Rechtsknick müssen wir wieder aufpassen, denn es geht scharf LINKS, ein paar Meter unterhalb in entgegengesetzter Richtung („Zuweg zum Bergischen Weg“ ist weiterhin markiert), dann zwischen zwei trockengelegten Teichen entlang. Wir kreuzen zum ersten Mal den kleinen Naafbach. Dahinter auf dem Weg wandern wir RECHTS. Später kommen wir auf unserer Wanderung in Krampenhöhe (s. Karte Nr. 18) noch zur Quelle der kleinen Naaf. Ein Stück weiter passieren wir links am Hang eine Ruine.

0:45 Wir erreichen einen Wegweiser. Ab hier folgen wir dem „Bergischen Weg“ bis zur Ziffer 10 auf der Karte. Zunächst geht es am Wegweiser LINKS, „Fischermühle“ ist ausgeschildert. Nach wenigen Metern gabelt sich der Weg, wir laufen RECHTS in den Wald hinauf.

0:45
6

Schönes Wegkreuz in Falkemich: Wir folgen weiter dem „Bergischen Weg“.

1:30
7

Wir erreichen die „Fischermühle“, die sich für eine Einkehr anbietet. Direkt hinter dem Hotel & Restaurant stoßen wir auf den Naafbach. Ihm werden wir bachaufwärts nun fast die ganze Zeit bis in sein Quellgebiet folgen. Wir laufen deshalb nach LINKS ins Naafbachtal hinein, weiter auf dem „Bergischen Weg“.

F

**Hotel & Restaurant
Fischermühle**
Fischermühle 1
51491 Overath
Tel. 02206/3510
Mi-Fr 18-22,
Do, Sa, So & an
Feiertagen ab 11.30 Uhr
www.fischermuehle.de



1:50
8 Nach ein paar Metern lädt eine Bank zur Rast am Bach ein.

1:50
9 Bei den Häusern von Breitenstein haben wir ca. die Hälfte der Wanderung geschafft. HALBZEIT! Wem der Weg zu lang wird, kann hier abkürzen und in etwa 40 Minuten zurück nach Marialinden laufen (s. Karte).

2:05
10 Unser regulärer Weg führt uns aber RECHTS hinunter und dort auf einer Brücke über die Naaf. Wir verlassen den „Bergischen Weg“ und biegen direkt hinter der Brücke LINKS ab. Mit der Überquerung des Naafbachs haben wir die Kreisgrenze zum Rhein-Sieg-Kreis, zur Gemeinde Much, überschritten. Wir folgen diesem Weg bergauf (Wanderzeichen X22 nach rechts ignorieren).

2:05
11 Bei den ersten Häusern in Strünkerhof erreichen wir eine schöne Bank mit Tisch, ein toller Picknickplatz. Dort laufen wir HALB RECHTS weiter. Nach links schöne Aussicht auf den Heckberg, an dessen Südostflanke der Naafbach seine Quellen hat.

2:15
12

Nach ca. 5 Minuten wandern wir an der Gabelung in Neverdorf LINKS und folgen nun zunächst ein Stück der Markierung X22. Wir müssen die Kreisstraße nach Much überqueren. Es geht noch ein wenig bergab.

2:30
13 ACHTUNG: Nachdem wir wieder ein paar Meter bergan gewandert sind, gehen wir am Bushäuschen LINKS nach Schommelsnaaf, an den Häusern direkt wieder LINKS hinab und 50 m weiter RECHTS.

2:30
14 Links unterhalb von uns fließt der noch junge Naafbach, der hier in den „Naafen“ (Siebelsnaaf, Abelsnaaf, Schommelsnaaf, Bixnaaf und Hentgesnaaf) aus kleinen Quellbächen gespeist wird. Fortan verläuft der Naafbach vorrangig entlang der Grenze zwischen dem Rhein-Sieg-Kreis und dem Rheinisch-Bergischen Kreis.

2:45
15 Wir passieren in Bixnaaf ein paar schöne Häuser und erreichen nach einem Linksknick die Straße. Neben ihr gehen wir nun nach LINKS ca. 50 m bergab, bevor wir sie wieder nach RECHTS in einen Wirtschaftsweg verlassen. Dieser führt nach einem Rechtsknick hinauf zu einem Bauernhof.

2:45
16 Wir erreichen Lorkenhöhe. An den ersten Wohnhäusern aufpassen: zunächst scharf LINKS und dann 20 m weiter RECHTS ab, den Berg hinauf. Oben, wo sich die Straße gabelt, gehen wir LINKS und verlassen Lorkenhöhe.

2:50
17 Zwischen den Pferdewiesen genießen wir die schöne Aussicht über das Bergische Land und zurück zum Heckberg. Wir kommen nach Krampenhöhe und biegen auf der Straße bei den ersten Häusern von Krampenhöhe RECHTS ab.

2:55
18

Kurz bevor wir den tiefsten Straßenpunkt in Krampenhöhe erreichen, müssen wir am Bushäuschen LINKS abbiegen. Nach kurzer Zeit plätschert neben uns ein kleiner Bach. Hier entspringt die kleine Naaf, die wir mehr als zwei Stunden zuvor (Ziffer 4) gequert haben.

E

**Einkehr nahe des Weges:
an Punkt 18 geradeaus
nach Landwehr gehen**



Gaststätte Zur Landwehr
Landwehr 26
51491 Overath
Tel. 02206/863145
Di-Fr ab 17 Uhr
Sa & So ab 15 Uhr

3:15
19 Nach einiger Zeit überqueren wir eine geteerte Straße. Hier laufen wir weiter GERADEAUS. Immer dem Weg folgen, später bergauf.

3:35
20 Kurz bevor wir in Marialinden wieder auf die Straße kommen, passieren wir eine schöne Aussichtsbank, die das Bürgerkomitee Marialinden aufgestellt hat. An der Straße wandern wir nach LINKS und biegen 200 m weiter wieder LINKS in die „Franziskanerstraße“ ab. Nach gut 400 m laufen wir am kleinen Kreisverkehr RECHTS und erreichen nach 3:50 Stunden reiner Gehzeit unseren Ausgangspunkt: den Marialindener Dom.



Herausgeber: Bürgerkomitee Marialinden
Ansprechpartner: Markus Mengelberg
info@marialinden.de
www.marialinden.de
Angaben ohne Gewähr. Stand: Mai 2015

Gestaltung: LAWRENZ – Die Qualitätär
Großdresbach 5, 51491 Overath, www.qualitaeter.de