

04 b Sagenhafte Sicht im Elfenland (mittel)


Länge: 11,2 km

Start: Parkplatz Lönsstein

Ziel: Parkplatz Lönsstein

Überblick

Der Rundwanderweg W4 "Sagenhafte Sicht im Elfenland", der sich in eine kurze, mittlere und lange Tour aufteilt, startet am Parkplatz „Am Lönsstein“ und führt zunächst auf die auf die Kuppe des Wietzer Berges, wo sich der Lönsstein als Gedenkstätte an Hermann Löns befindet. Der Heidedichter fühlte sich zu Lebzeiten eng mit der Landschaft der Lüneburger Heide und seinen Bewohnern verbunden und gewann hier Inspiration für seine zahlreichen literarischen Werke. Vom Wietzer Berg aus bietet sich aus 102 m über Meereshöhe über die vorgelagerten Heideflächen eine imposante Aussicht auf die Landschaft der Südheide. In südwestlicher Richtung liegt bei Bonstorf der sagenumwobene Elfenberg. Weitere interessante Wegepunkte sind das Heidedorf Müden und in ein kleines Wäldchen eingebettete Hügelgräber aus vorgeschichtlicher Zeit. Neben den Heideflächen am Wietzer Berg säumen Wälder, Wiesen und Äcker den Weg.



Der Wietzerberg

Tourbeschreibung

Die mittlere Tour schließt die Höhepunkte der kurzen Tour ein und beginnt am Wanderparkplatz "Am Lönsstein" und führt zunächst durch eine große Heidefläche, in der mehrere vorgeschichtliche Hügelgräber liegen. Es geht zum Wietzer Berg hinauf, auf dessen Kuppe der Lönsstein mit einem bronzenen Abbild des Heidedichters steht. Westlich davon steht ein alter Schafstall. Hinab vom Berg läuft der Weg zunächst weiter durch die Heide und leitet über in große Nadelwälder vorbei am Lindestein und am Fritz-Flebbe-Stein. Weiter geht es durch das Heidedorf Müden, bis der Weg kurz vor dem Wildpark abzweigt und durch die Ackerfluren des Wietzenfeldes zurück zum Wanderparkplatz führt.

Vom Lönsstein führt die Wanderung Richtung Bonstorf überwiegend durch Felder und vorbei an einzelnen Wäldern, bis das vorgeschichtliche Hügelgräberfeld östlich von Bonstorf erreicht wird. Am Rande des Ortes befindet sich der Elfenberg. Der Berg ist heute aber nur durch das leicht ansteigende Gelände auf einem Acker wahrnehmbar, denn der höchste Punkt liegt im benachbarten Wald verborgen. Der Weg verläuft von dort in Richtung des Wietzer Berges vorbei an Hohenbackeberg und trifft auf den Verlauf der kurzen Tour nach Müden.

Beschilderung

Die Tour ist ausgeschildert.

Die Tour ist mit einem Piktogramm und einem gelben Kreis gekennzeichnet.



Die Ausschilderung des W 3

Position

N 52° 52.10010', E 010° 05.48416'

04 b Sagenhafte Sicht im Elfenland (mittel)

Interessante Punkte entlang der Tour

Die Nummer vor den Einträgen entsprechen den Nummern in der Karte.

Es werden ausschließlich Tipps in direkter Nähe der Tour auf der Karte dargestellt.

Freizeit

1 Wildpark Müden GmbH

Heuweg 23, 29328 Faßberg OT Müden (Örtze)

Telefon: 05053 903031

Detaillkarte: 1

Kulturelles

2 Fritz-Flebbe-Stein

29328 Faßberg

Detaillkarte: 1

3 Grabhügelfeld von Bonstorf

Hohenbackeberg, 29320 Hermannsburg

Detaillkarte: 2

4 Hügelgräber am Wietzerberg

29328 Faßberg/OT Müden

Detaillkarte: 3

5 Lindestein

29328 Faßberg

Detaillkarte: 4

6 Lönsstein

29328 Müden (Örtze)

Detaillkarte: 3

Parken und Verkehr

7 Rast- und Parkplatz "Am Lönsstein"

Detaillkarte: 3

8 Wohnmobilstellplatz Müden Wildpark

Heuweg, 29328 Faßberg

Telefon: 05052 8055

Detaillkarte: 1

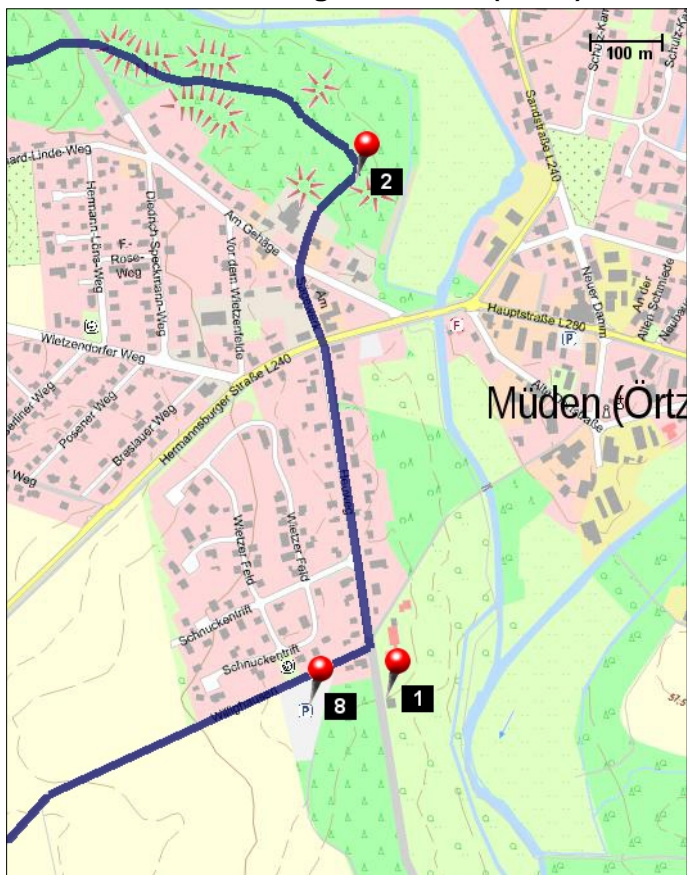
Touristische Infrastruktur

7 Rast- und Parkplatz "Am Lönsstein"

Detaillkarte: 3

04 b Sagenhafte Sicht im Elfenland (mittel)

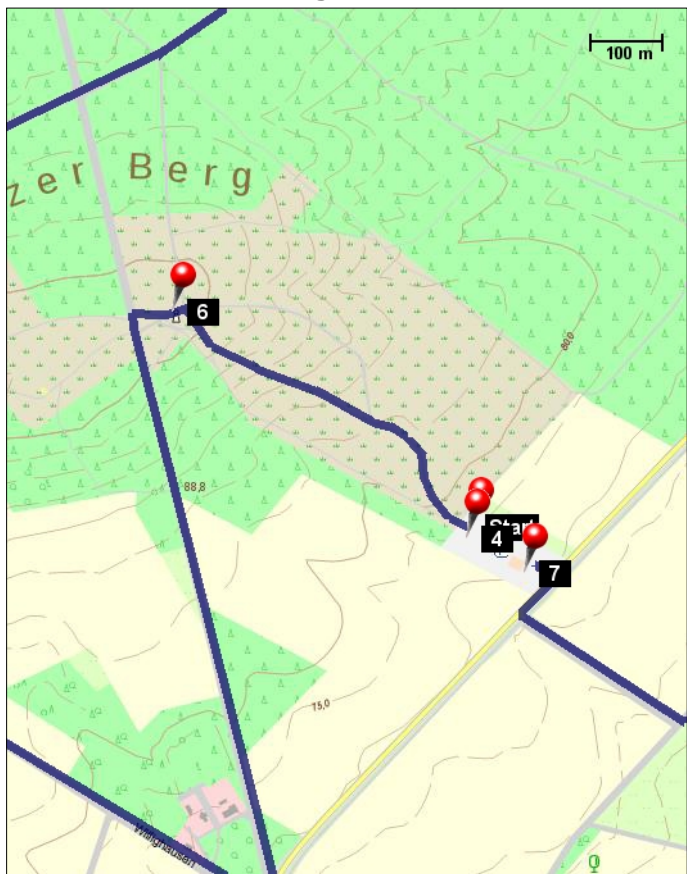
Detailkarte 1 - Faßberg OT Müden (Örtze)



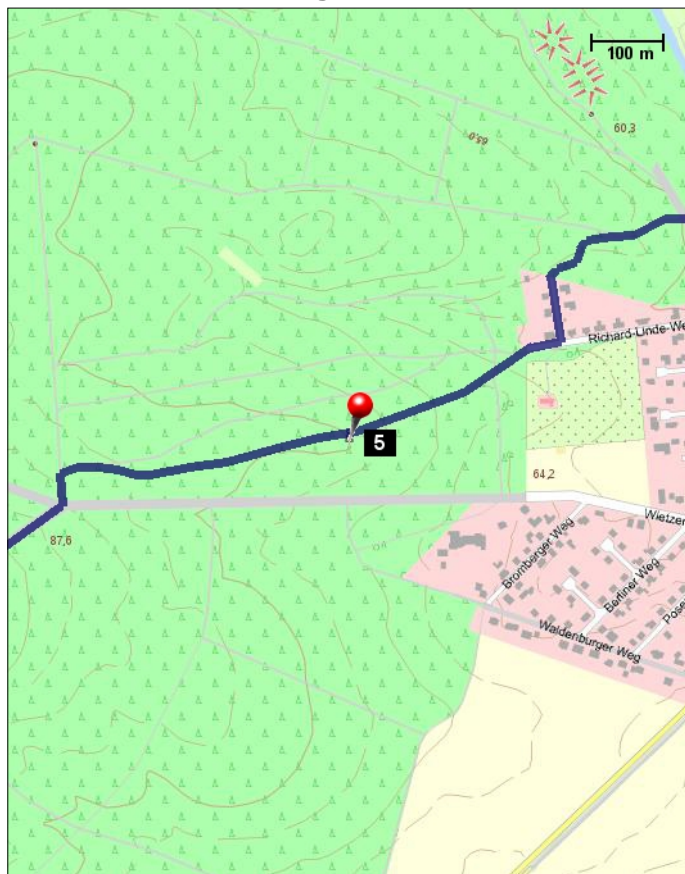
Detailkarte 2 - Hermannsburg



Detailkarte 3 - Faßberg/OT Müden



Detailkarte 4 - Faßberg



04 b Sagenhafte Sicht im Elfenland (mittel)

Länge: 11,2 km

Start: Parkplatz Lönsstein

Ziel: Parkplatz Lönsstein

