

02 Große Heidetour

Länge: 42,98 km

Start: Parkplatz Misselhorner Heide

Verlauf: Parkplatz Misselhorner Heide, Lutterloh, Parkplatz

Ziel: Parkplatz Misselhorner Heide

Überblick

Die Radtour verläuft innerhalb eines durch die Ortschaften Faßberg, Hermannsburg und Unterlüß gebildeten Dreiecks und verbindet die schönsten Heideflächen des Naturparks Südheide. Von der Misselhorner Heide vorbei an der Heidefläche am Schillohsberg, entlang der großen Heideflächen bei Oberohe zum Wacholderwald und entlang der Rittersheide zurück.



Heidschnuckenherde am Radweg

Tourbeschreibung

Die Radtour startet am Parkplatz "Misselhorner Heide" am Beginn des Heidepanoramaweges. Es gibt aber auch die Möglichkeit die Tour von Hermannsburg, Müden, Faßberg, Unterlüß oder von den Wanderparkplätzen: "Am Eicksberg", "Schillohsberg" oder "Wacholderwald" zu beginnen, wo Infotafeln über den Verlauf der Tour informieren.

Der Heidepanoramaweg macht an zehn informativen Stationen das Besondere der alten Kulturlandschaft erlebbar. Die Tour führt durch Kiefernwald zum nächsten Parkplatz "Am Eicksberg". Von hier ist auch das landschaftlich besonders eindrucksvolle Tieftal zu erreichen, in dem früher Hermannsbürger Missionsfeste abgehalten wurden.

Weiter geht es durch Waldgebiete bis nach Lutterloh. Hinter dem Dorf führt der Weg zum Parkplatz "Schillohsberg". Gegenüber beginnt der HeideErlebnispfad „Schillohsberg“, der besondere Einblicke in die hiesige Kulturlandschaft vermittelt.

Nach weiteren zwei Kilometern Richtung Osten folgt die Tour den Spuren des berühmten Göttinger Mathematikers und

Landvermessers Carl Friedrich Gauß, der im 19. Jahrhundert die Anhöhen der Südheide für seine Vermessungsarbeiten nutzte.

Die Reise geht weiter nach Norden durch Kiefernwälder, bis sich der Wald zu größeren Heideflächen lichtet. Kurz darauf ist der Parkplatz "Oberohe" erreicht, der sich innerhalb eines ehemaligen Abbaugbietes für Kieselgur befindet. Der anschließende Kieselgur-Erlebnispfad erklärt die Abbaugeschichte des als „Weißes Gold der Heide“ bezeichneten Bodenschatzes.

Der Weg führt anschließend nach Norden zum Wacholderwald in der Dübelsheide. Der Wacholderbestand gilt als schönster und größter Wacholderwald Niedersachsens.

Mit der nächsten Etappe der Tour wird Schmarbeck erreicht -ein typisches Heidedorf, in dem noch mehrere historische Höfe mit altem Eichenbestand erhalten sind. Nach Wunsch kann die Tour hier Richtung Gerdehaus abgekürzt werden.

Die reguläre Tour führt durch Faßberg an der Erinnerungsstätte an die Luftbrücke nach Berlin vorbei.

Es geht durch Feldfluren und Waldgebiete bis zum Parkplatz "Gerdehaus". Hier werden auf einer Infotafel die Langobarden vorgestellt, die nach der archäologischen Befundlage diese Gegend einst besiedelten.

Die nächste Etappe ist das Heidebauerndorf Weesen mit alten von Eichen umstandenen Höfen. Neben dem Feuerwehrhaus in der Weesener Straße steht ein historischer Treppenspeicher.

Der letzte Ort dieser Tour ist Hermannsburg. Das Heimatmuseum zeigt Alltags- und Gebrauchsgegenstände dieser Gegend aus früheren Zeiten. Gleich gegenüber befindet sich das Ludwig-Harms-Haus, das erste Missionshaus der von Ludwig Harms 1849 gegründeten Hermannsbürger Mission.

02 Große Heidetour



Radfahrer in der Heide

Beschilderung

Die Tour ist ausgeschildert.



Logo Tour 2

Position

N 52° 49.85476', E 010° 05.64263'

Kontakt und Infos

Tourist Information in Hermannsburg
Am Markt 3
29320 Südheide
Tel.: 05052/6574
Fax: 05052/6549
hermannsburg@lueneburger-heide.de
www.regioncelle.de

02 Große Heidetour

Interessante Punkte entlang der Tour

Die Nummer vor den Einträgen entsprechen den Nummern in der Karte.

Es werden ausschließlich Tipps in direkter Nähe der Tour auf der Karte dargestellt.

Freizeit

- 1 Bootsverleih Könemann**
Lindenweg 11, 29320 Hermannsburg
Telefon: 0172 6317440
Detailkarte: 1
- 2 Heidschnuckenhof Niederhoe**
Niederohr 5, 29328 Faßberg
Telefon: 05827 7449
Detailkarte: 2
- 3 Waldschwimmbad Herrenbrücke**
Müdener Weg 28, 29328 Faßberg
Telefon: 05053 461
Detailkarte: 3

Gastronomie

- 4 Café Bacio**
Billingstraße 12, 29320 Hermannsburg
Telefon: 05052 94008
Detailkarte: 4
- 5 Atelier am Markt Café und Kunst**
Am Markt 5, 29320 Hermannsburg
Telefon: 05052 94036
Detailkarte: 4
- 6 Heidehexe Oberohe**
Oberohe 8, 29328 Faßberg-Oberohe
Telefon: 05827 7528
Detailkarte: 5
- 7 Hotel Gut Landliebe**
Postweg 2, 29320 Hermannsburg
Telefon: 05052 2088
Detailkarte: 6
- 8 Ingo`s Grill Eck**
Große Horststr. 48a, 29328 Faßberg
Telefon: 05055 5818
Detailkarte: 7
- 9 Kiek In-Hotel "Im Wiesengrund"*****
Weesener Straße 17, 29320 Hermannsburg OT Weesen
Telefon: 05052 98940
Detailkarte: 6

Gastronomie (Fortsetzung)

- 10 Ludwig Harms Haus**
Harmsstraße 2, 29320 Hermannsburg
Telefon: 05052 69270
Detailkarte: 4
- 11 Missionscafé Candace im Ludwig Harms Haus**
Harmsstraße 2, 29320 Hermannsburg
Telefon: 05052 69270
Detailkarte: 4
- 12 Restaurant und Cafe Oase**
Oberohe 25, 29328 Faßberg
Detailkarte: 5

Heideflächen

- 13 Heide am Haußelberg**
29328 Faßberg
Telefon: 05053 9892-22
Detailkarte: 8
- 14 Heide am Schillohsberg**
Am Schillohsberg, 29345 Unterlüß
Telefon: 05052 6574
Detailkarte: 9
- 15 Heide bei Lutterloh**
Weesener Weg, 29345 Unterlüß
Telefon: 05052 6574
Detailkarte: 10
- 16 Heide bei Niederohr**
29328 Faßberg
Detailkarte: 5
- 17 Misselhorner Heide**
29320 Hermannsburg
Telefon: 05052 6574
Detailkarte: 11
- 18 Wacholderwald bei Schmarbeck**
29328 Faßberg
Telefon: 05053 9892-22
Detailkarte: 12

02 Große Heidetour

Kulturelles

- 19 Gaußstein Breitenhorn**
29345 Unterlüß
Detailkarte: 13
- 20 Heimatmuseum Hermannsburg**
Harmsstraße 3a, 29320 Hermannsburg
Telefon: 05052 6574
Detailkarte: 4

Parken und Verkehr

- 21 Bahnhof Unterlüß**
Am Bahnhof 1, 29345 Unterlüß
Telefon: 05827 5278
Detailkarte: 14
- 22 CeBus Haltestelle Misselhorn**
29320 Hermannsburg
Telefon: 05141 487080
Detailkarte: 15
- 23 Rast- und Parkplatz "Eicksberg"**
29320 Hermannsburg
Detailkarte: 16
- 24 Rast- und Parkplatz Gerdehaus**
29328 Faßberg
Detailkarte: 17
- 25 Rast- und Parkplatz "Kalte Hofstube"**
Detailkarte: 13
- 26 Rast- und Parkplatz Oberohe**
Neuohe, 29328 Müden
Detailkarte: 5
- 27 Rast- und Parkplatz Schillohsberg**
Detailkarte: 9
- 28 Rast- und Parkplatz "Wacholderwald"**
29328 Faßberg
Detailkarte: 12

Pilgerinfos

- 10 Ludwig Harms Haus**
Harmsstraße 2, 29320 Hermannsburg
Telefon: 05052 69270
Detailkarte: 4

Reiterinfos

- 29 Ferienhof Meyer**
Dorfstraße 12, 29345 Unterlüß
Telefon: 05827 1254
Detailkarte: 10
- 7 Hotel Gut Landliebe**
Postweg 2, 29320 Hermannsburg
Telefon: 05052 2088
Detailkarte: 6
- 9 Kiek In-Hotel "Im Wiesengrund"******
Weesener Straße 17, 29320 Hermannsburg OT Weesen
Telefon: 05052 98940
Detailkarte: 6
- 24 Rast- und Parkplatz Gerdehaus**
29328 Faßberg
Detailkarte: 17
- 26 Rast- und Parkplatz Oberohe**
Neuohe, 29328 Müden
Detailkarte: 5
- 28 Rast- und Parkplatz "Wacholderwald"**
29328 Faßberg
Detailkarte: 12
- 30 Kleines angelegtes Biotop mit Bänken bei Schmarbeck**
Weg zum Fliegerhorst, 29328 Müden (Örtze)
Detailkarte: 18
- 23 Rast- und Parkplatz "Eicksberg"**
29320 Hermannsburg
Detailkarte: 16
- 31 Wasserkunst-Skulptur FLÖSSER AUF DER ÖRTZE**
Unterlüßer Straße 5, 29328 Faßberg
Detailkarte: 19
- 32 Wasserkunst-Skulptur FLUSSFAUNA**
29328 Faßberg
Detailkarte: 19
- 33 Wasserkunst-Skulptur WASSERVERGNÜGEN**
29320 Hermannsburg
Detailkarte: 4

02 Große Heidetour

Sehenswertes (Fortsetzung)

34 **Wasserkunst-Skulptur FIRMAMENT**

29320 Hermannsburg

Detailkarte: 4

Touristische Infrastruktur

23 **Rast- und Parkplatz "Eicksberg"**

29320 Hermannsburg

Detailkarte: 16

24 **Rast- und Parkplatz Gerdehaus**

29328 Faßberg

Detailkarte: 17

25 **Rast- und Parkplatz "Kalte Hofstube"**

Detailkarte: 13

26 **Rast- und Parkplatz Oberohe**

Neuohe, 29328 Müden

Detailkarte: 5

27 **Rast- und Parkplatz Schillohsberg**

Detailkarte: 9

28 **Rast- und Parkplatz "Wacholderwald"**

29328 Faßberg

Detailkarte: 12

35 **Rastplatz Wacholderwald**

29328 Faßberg

Detailkarte: 12

36 **Rathaus Faßberg**

Große Horststraße 40-44, 29328 Faßberg

Detailkarte: 7

37 **Spielplatz Gerdehaus**

29328 Faßberg

Detailkarte: 17

38 **Toilette Parkplatz Wacholderwald**

29328 Faßberg

Detailkarte: 12

Unterkünfte

29 **Ferienhof Meyer**

Dorfstraße 12, 29345 Unterlüß

Telefon: 05827 1254

Detailkarte: 10

39 **Ferienwohnung Niemann in Lutterloh**

Derkmannsstück 62, 29345 Unterlüß

Detailkarte: 20

7 **Hotel Gut Landliebe**

Postweg 2, 29320 Hermannsburg

Telefon: 05052 2088

Detailkarte: 6

Unterkünfte (Fortsetzung)

9 **Kiek In-Hotel "Im Wiesengrund"******

Weesener Straße 17, 29320 Hermannsburg OT Weesen

Telefon: 05052 98940

Detailkarte: 6

10 **Ludwig Harms Haus**

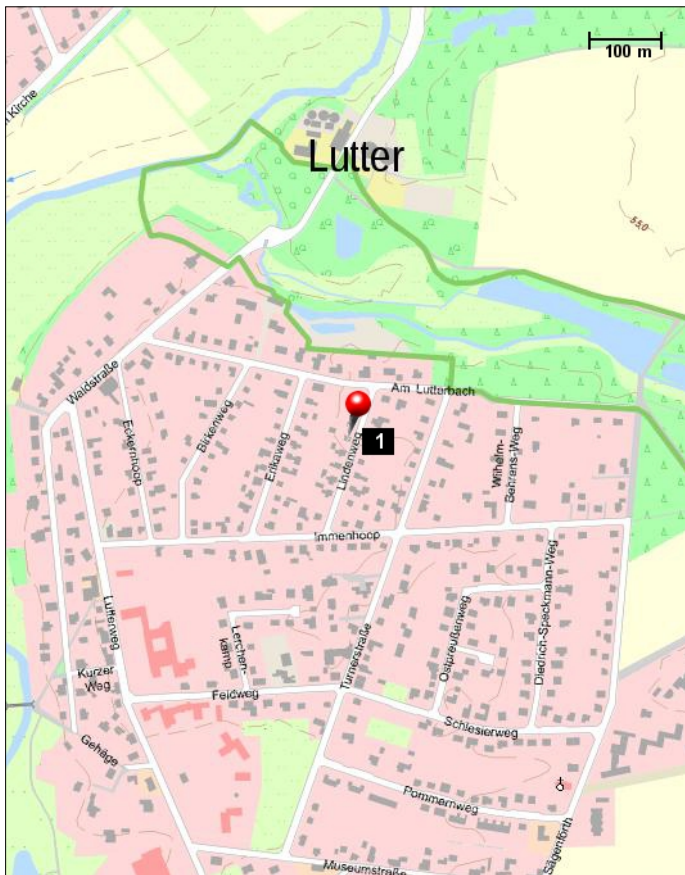
Harmsstraße 2, 29320 Hermannsburg

Telefon: 05052 69270

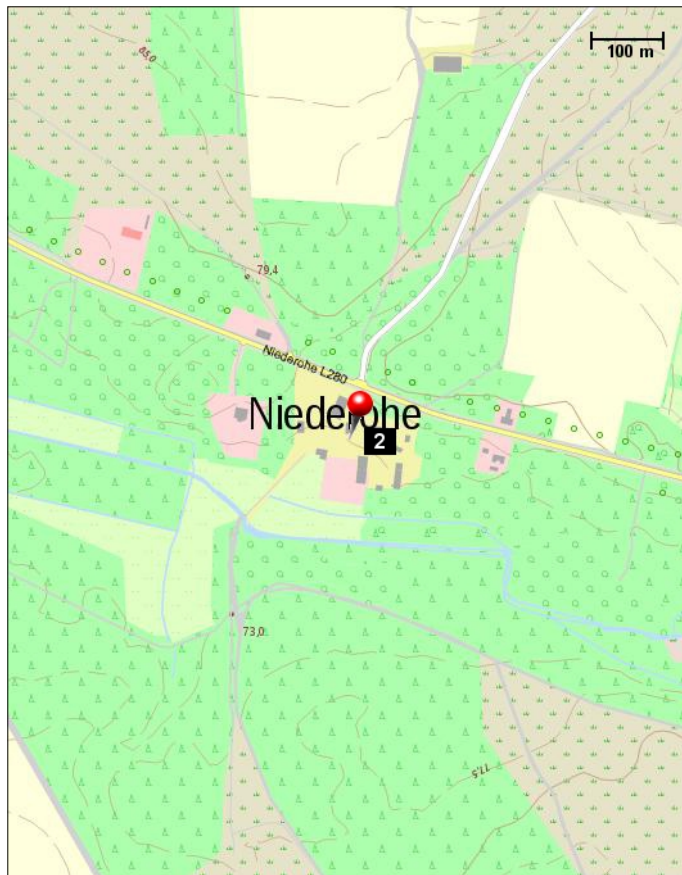
Detailkarte: 4

02 Große Heidetour

Detailkarte 1 - Hermannsburg



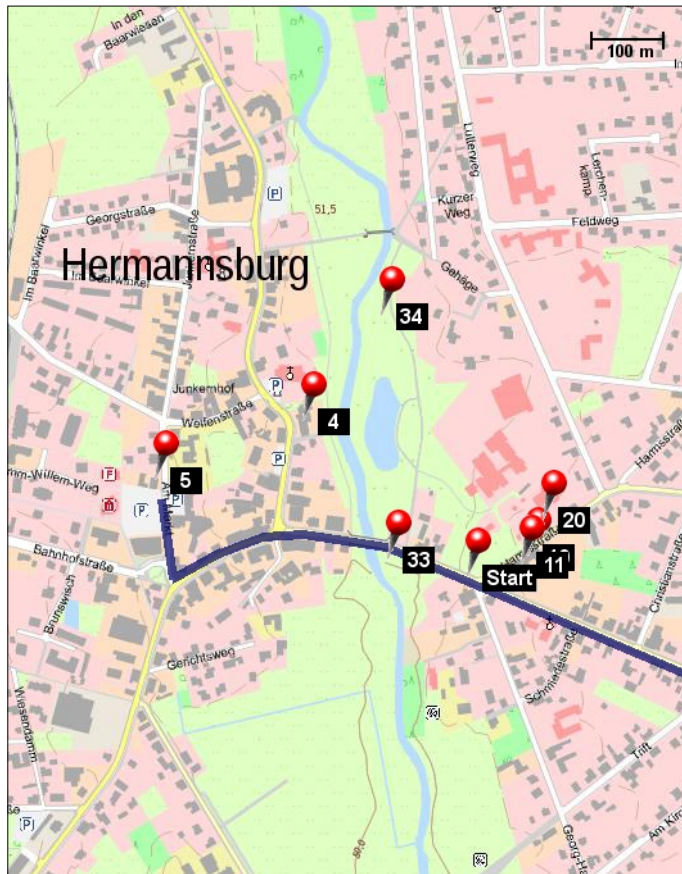
Detailkarte 2 - Faßberg



Detailkarte 3 - Faßberg



Detailkarte 4 - Hermannsburg



02 Große Heidetour

Detailkarte 5 - Faßberg-Oberohe



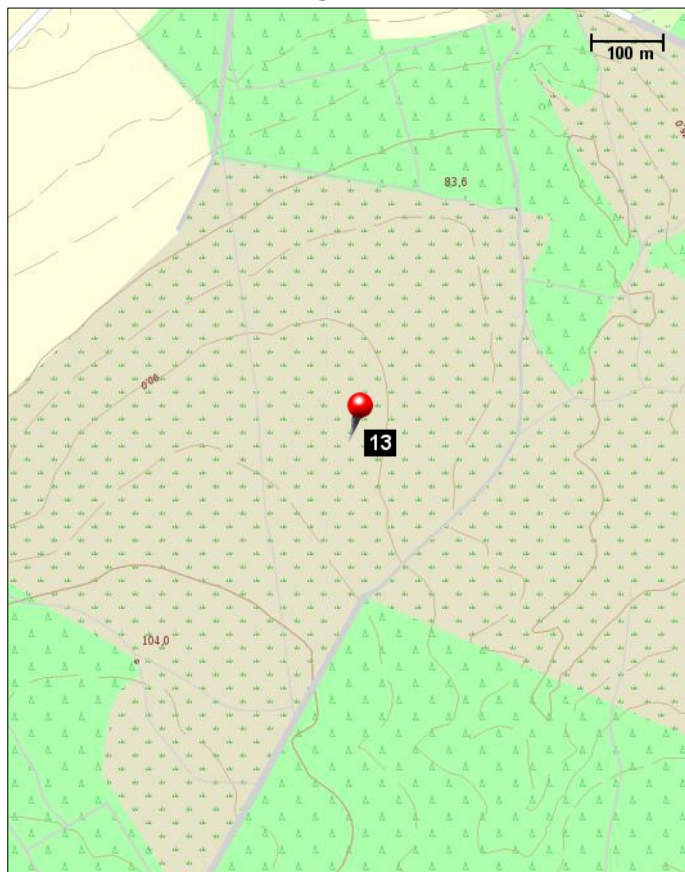
Detailkarte 6 - Hermannsburg



Detailkarte 7 - Faßberg



Detailkarte 8 - Faßberg

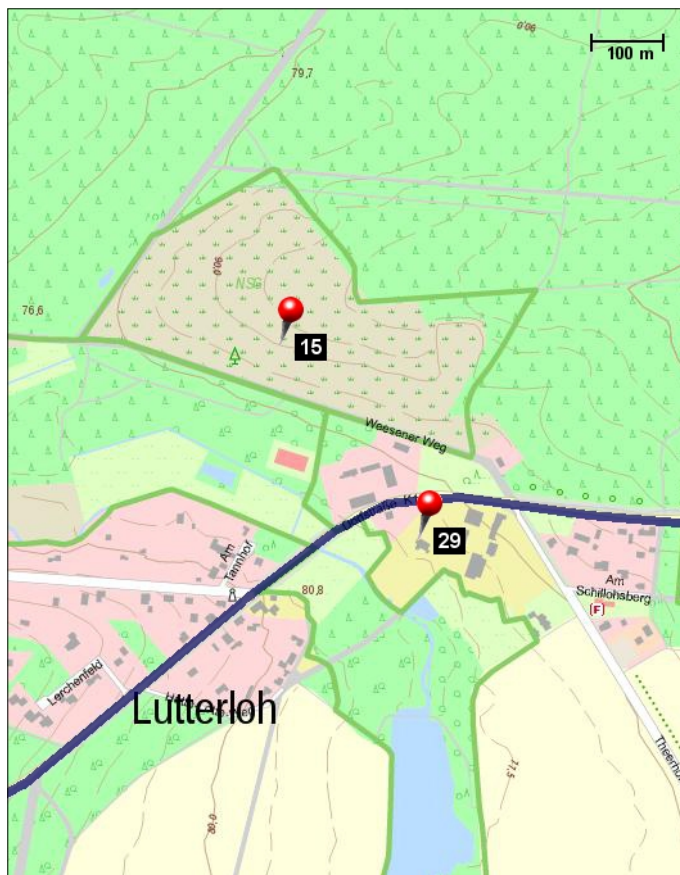


02 Große Heidetour

Detailkarte 9 - Unterlüß



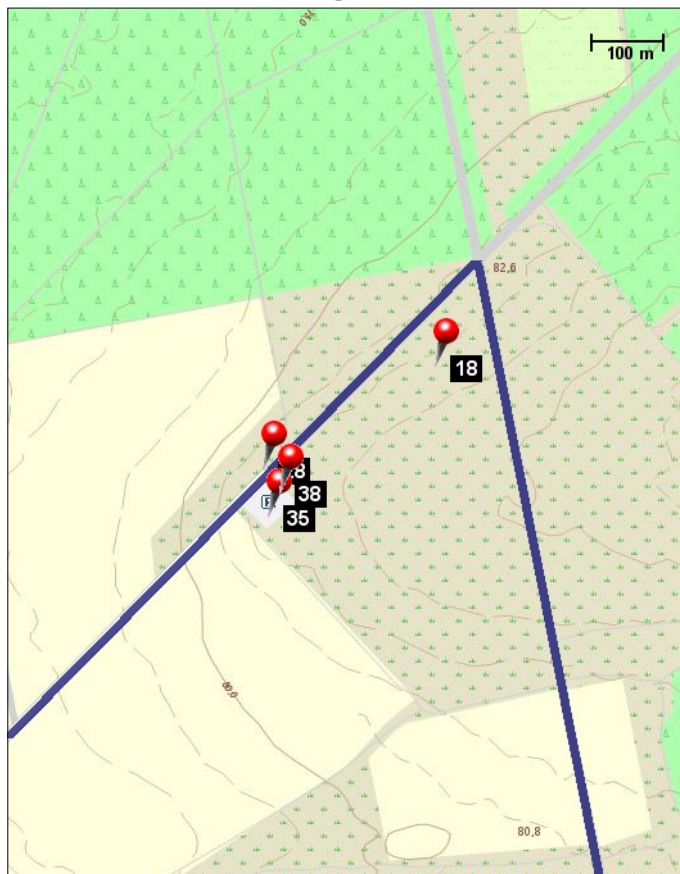
Detailkarte 10 - Unterlüß



Detailkarte 11 - Hermannsburg



Detailkarte 12 - Faßberg

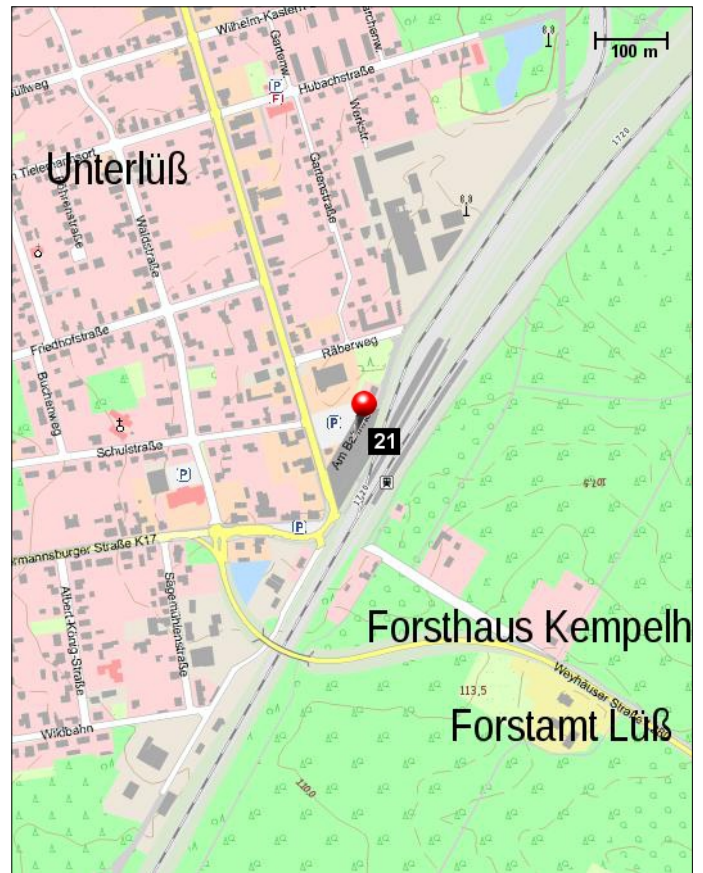


02 Große Heidetour

Detailkarte 13 - Unterlüß



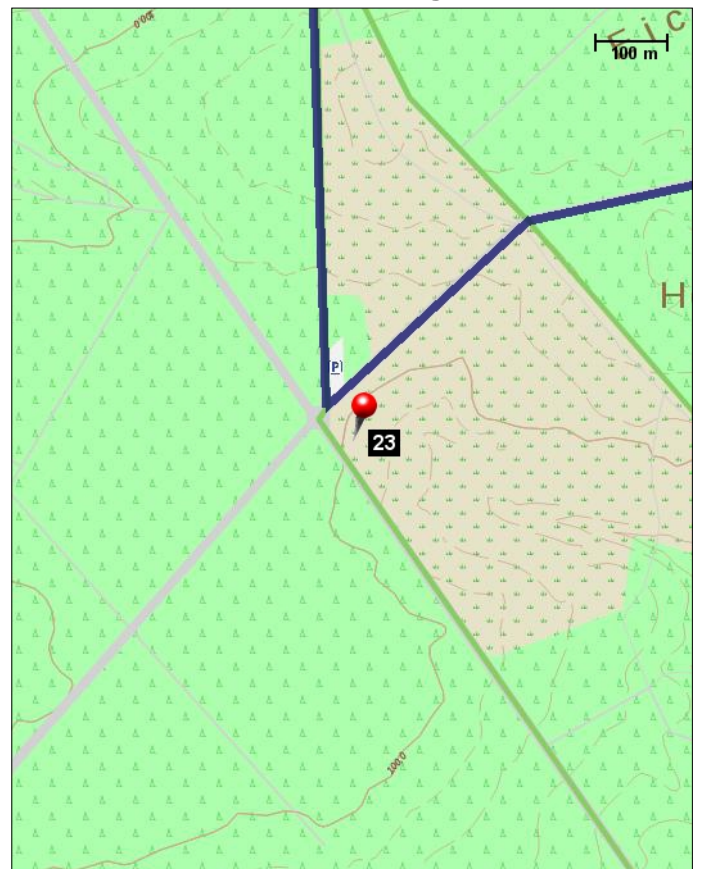
Detailkarte 14 - Unterlüß



Detailkarte 15 - Hermannsburg



Detailkarte 16 - Hermannsburg

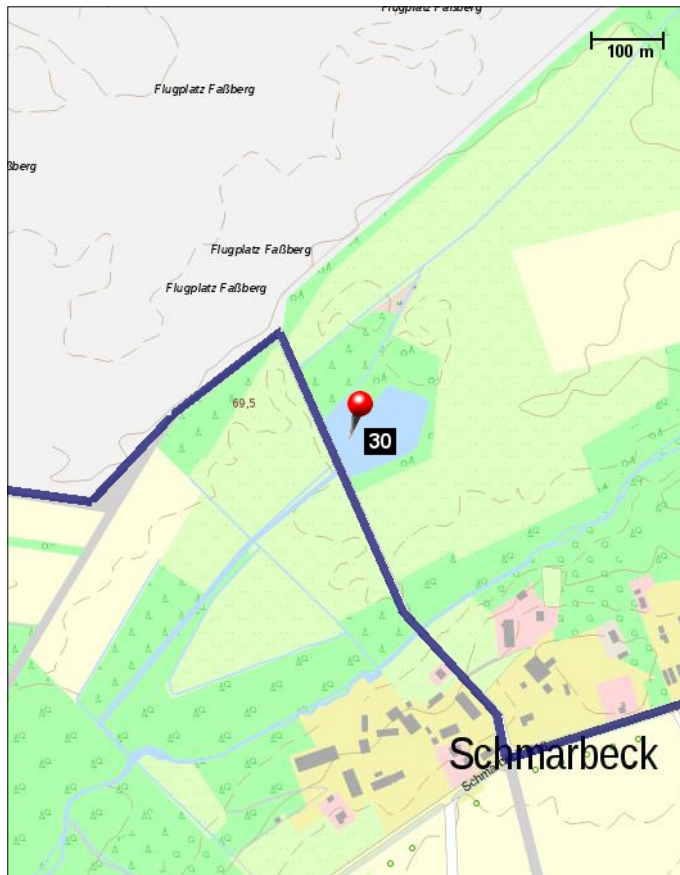


02 Große Heidetour

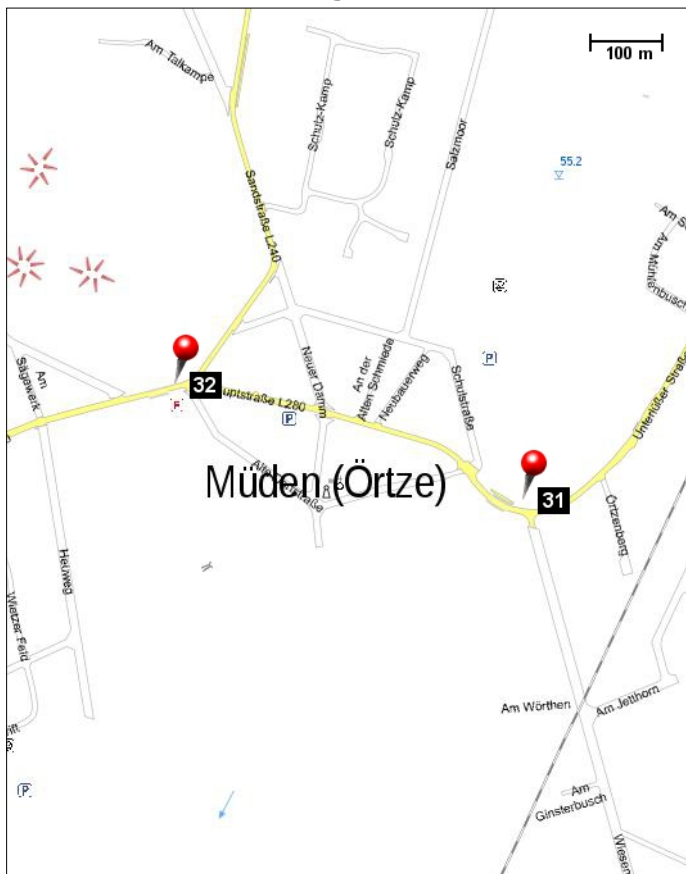
Detailkarte 17 - Faßberg



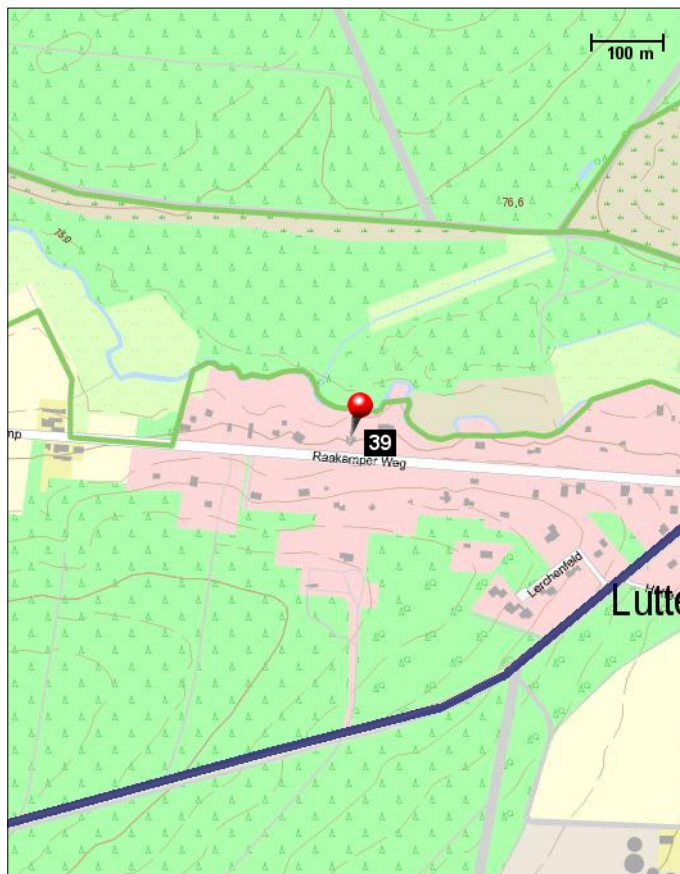
Detailkarte 18 - Müden (Örtze)



Detailkarte 19 - Faßberg



Detailkarte 20 - Unterlüß



02 Große Heidetour

Länge: 42,98 km

Start: Parkplatz Misselhorner Heide

Verlauf: Parkplatz Misselhorner Heide, Lutterloh, Parkplatz

Ziel: Parkplatz Misselhorner Heide

