


Eschlkam  
Rohrweg nördlich von Stachesried,  
Rohrweg severně od vesnice  
Stachesried



Všeruby beim Rathaus,  
u radnice



Chudenín  
in Úhliště, Abzweigung  
zur Leonhardkirche  
u Úhliště, odbočka ke  
kostelu sv. Linharta


ČR



Nýrsko  
Einfahrt Campingplatz  
Autocamp,  
u vchodu do autokempu



Strážov  
kleine Grünfläche am  
Rande des Marktplatzes  
malý park nakraji  
náměstí



Dešenice  
Festungsmauer  
in der  
Ortsmitte  
zed' tvrze



Neukirchen  
Schloßmauer,  
Treppenabgang hinter  
dem Rathaus  
zámecká zed',  
schody za radnicí

D

Arrach, Eingang zum Seepark  
vchod do Seeparku

- Staatsgrenze
- Gemeindegrenze
- Lam Gemeindegrenze
- Grenzübergang für PKW
- Grenzübergang Rad / Wanderweg
- Hauptverkehrsweg
- ← Berührstein

0 1 2 3 4 5 km

Kartengrundlage: Geobasisdaten des Bayerischen Landesvermessungsamtes  
<http://www.geodaten.bayern.de>  
Nutzungserlaubnis vom 6.12.2000, AZ.: VM 3860 B - 4562

Lam  
Eingang  
zum Kurpark,  
Kinogasse  
vchod do  
lázeňského  
parku,  
ul. Kinogasse



Lohberg  
bei der Touristinformation,  
u turistické informace

Hamry  
unterhalb der Kirche  
pod kostelem



Hamry  
Wanderweg unter  
dem Ossergipfel  
na vrcholu Ostrý,  
přimo na hranici



Alois Öllinger

# SKULPTURENPROJEKT BERÜHRSTEIN


im Aktionsbündnis Künisches Gebirge

## Konzept für die Berührsteine

Das Skulpturenprojekt „Berührstein“ im „Aktionsbündnis Künisches Gebirge“ dehnt sich auf fünf deutsche und sechs tschechische Gemeinden um den Grenzberg Osser auf ein Gebiet von etwa 30 km Durchmesser aus. In jeder dieser Gemeinden wurde ein entweder als Felsmassiv vorhandener oder neu aufgestellter Stein aus der Gegend so angeschliffen und poliert, dass eine Art Handschmeichler entstand, der zur Berührung auffordert. Durch die Geste des Berührens nimmt man über das Grundgebirge, das die Basis der Region bildet, Kontakt zu den Nachbargemeinden auf, auch über die Grenze hinweg.

Das Urgebirge aus Gneis, Glimmer und Granit hat sich vor etwa 500 Millionen Jahren gebildet und seitdem unter Einwirkung großer Druckkräfte weitergeformt.

Die geologische Entwicklung ist ein Abbild der jüngeren spannungsvollen politischen Geschichte der Region. Durch dieses Gebiet verlief bis 1990 der Eiserner Vorhang.



### Alois Öllinger

Der Künstler Alois Öllinger, geb. 1953 im Rottal, lebt und arbeitet seit 1983 in Kötzing. Er studierte an der Kunstakademie München (Staatsexamen, Diplom der Malerei, Mitglied der Neuen Münchner Künstlergenossenschaft). Weitere Arbeiten zum Thema Grenze: Douzelage-Steinkreis, Kurpark Kötzing. Europäische Grenzaktion „Regenbogen“ 2000, 2004 von der Ostsee zur Adria (Dauerausstellung Landestormuseum Furth im Wald). [www.alois-oellinger.de](http://www.alois-oellinger.de)



## Aktionsbündnis Künisches Gebirge

Im Aktionsbündnis Künisches Gebirge haben sich seit dem Jahr 2000 fünf deutsche und sechs tschechische Gemeinden (im Landkreis Cham, Oberpfalz, und im Bezirk Pilsen, Westböhmen) beiderseits des Grenzberges Osser zusammengesetzt. Den Namen hat das Aktionsbündnis nach dem Künischen Gebirge gewählt, das Teil des Siedlungsgebietes der „künischen (königlichen) Freibauern“ auf böhmischer Seite war.

Bei ihrer grenzüberschreitenden Zusammenarbeit wollen die Gemeinden Projekte in verschiedensten Themenbereichen umsetzen. Die vorrangigen Handlungsfelder umfassen Freizeit und Tourismus, ländliche Entwicklung, nachhaltige Land- und Forstwirtschaft, Umwelt- und Naturschutz (u.a. in der Ökoregion Arrach-Lam-Lohberg), den Bereich Bildung – Kunst – Kultur und auch den Informationsaustausch.

Schon in der Planungsphase des grenzüberschreitenden Entwicklungskonzeptes wurden Projekte in Angriff genommen. Im Herbst 2002 konnte mit finanzieller Unterstützung der Europäischen Union eine Regionalmanagerin auf deutscher Seite eingestellt werden, die diese Regionalinitiative koordiniert und die Organisatoren der einzelnen Projekte unterstützt.

Weitere Informationen, auch zum Projekt Berührstein, finden Sie unter: [www.kuenisches-gebirge.de](http://www.kuenisches-gebirge.de)

Deutsch-tschechische Feier zur EU-Erweiterung am 1.5.2004 am Ossergipfel



## Akční sdružení Královský hvozd:

V Akčním sdružení Královský hvozd se od roku 2000 spojilo pět německých a šest českých obcí (v okrese Cham, Horní Falc, a v okrese Plzeň, západní Čechy) kolem hraniční hory Ostrý. Jméno akčního sdružení dostalo podle Královského hvozdu, části osídlení „svobodných královských rolníků“ na české straně území.

V rámci přeshraniční spolupráce chtějí obce realizovat své projekty v nejrůznějších tematických oblastech. Tyto oblasti zahrnují turismus, oblastní rozvoj a ekologicky zaměřené zemědělství a lesnictví, ochranu životního prostředí (mimo jiné ekoregion Arrach-Lam-Lohberg), oblast vzdělávání- umění- kultura a také výměnu informací.

Již ve fázi plánování přeshraniční koncepce rozvoje se uskutečnily některé projekty. Na podzim 2002 bylo za podpory Evropské unie obsazeno na německé straně místo regionální manažerky, která tuto oblastní iniciativu koordinuje a podporuje organizátory jednotlivých projektů.

Další informace – také k projektu „Kámen doteku“ – najdete na internetové stránce [www.kuenisches-gebirge.de](http://www.kuenisches-gebirge.de)

### Alois Öllinger

Výtvarník Alois Öllinger, narozený v roce 1953 v Rottalu, žije a pracuje od roku 1983 v Kötzingu. Vystudoval výtvarnou akademii v Mnichově (stát. zkouška, diplom v oboru malířství). Další práce na téma hranice: Douzelage-kamenný kruh, lázeňský park Kötzing, evropská přeshraniční akce „Duha“ 2000, 2004 od Baltského moře na Jadran (stálá výstava v muzeu/Landestormuseum ve Furth im Wald). [www.alois-oellinger.de](http://www.alois-oellinger.de)



## Konzept kamenů doteku

Sochařský projekt „Kámen doteku“ Akčního sdružení Královský hvozd se rozprostírá mezi pěti německými a šesti českými obcemi kolem hraniční hory Ostrý, na území o rozloze v průměru 30 kilometrů.

V každé z těchto obcí byl buď původní skalní masiv nebo nově umístěný kámen z okolí zbrúšen a vyhlazen, takže vznikl jakýsi kámen k hlazení ruky, vyzývající k doteku. Dotekem se tak lze přes základní skalní masiv dostat do kontaktu se sousedními obcemi i za hranicí.

Základní homina ze žuly, ruly a slídy vznikla před 500 miliony lety a od té doby byla dále formována velkými tlakovými silami.

Geologická historie je věrným obrazem mladších napjatých politických dějin regionu. Touto oblastí procházela do roku 1990 železná opona, která rozdělovala lidi na obou stranách hranice.



Text Konzept, Fotos text, koncept, fotky: Alois Öllinger

Text Künisches Gebirge text Královský hvozd: Katrin Wachter

Übersetzung český překlad: Šárka Marešová

Alois Öllinger

# SOCHAŘSKÝ PROJEKT KÁMEN DOTEKU

Projekt v rámci česko-německého akčního sdružení Královský hvozd.



Projekt a tento výstisk je financován z prostředků Evropské unie.